BALADE EN VALLONS

Le patrimoine en jeu

THURINS

5KM

BRINDAS
THURINS
VAUGNERAY
YZERON

LE RALLYE EN QUELQUES MOTS

L'Office de Tourisme vous invite à découvrir le patrimoine culturel et naturel de Thurins et ses alentours. Ce circuit est simple, se fait à pied et ne nécessite aucune connaissance spécifique. N'hésitez-pas à vous aider du plan ci-dessous.
Des questions et des jeux vous attendent tout au long du parcours. A certaines étapes, vous aurez des lettres comme indice. Notez-les bien dans les cases correspondantes en page 8 car elles vous permettront de reconstituer un mot.
L'Office de Tourisme décline toute responsabilité en cas d'accident le long du parcours : restez donc des promeneurs prudents et attentifs !
Et n'oubliez pas : respectez l'environnement !

VOTRE CIRCUIT

LE POINT DE DEPART

Garez-vous au parking de la mairie à Thurins. Il s'agit également du terminus du bus TCL 11. Vous démarrez votre balade au poteau directionnel « Thurins Village » situé devant la mairie.

PDIPR : MODE D'EMPLOI

Le balisage

Au cours de ce circuit, vous allez reprendre le balisage du Rhône et la signalétique mis en place par le département. Nous vous proposons de vous déplacer sur un réseau totalement aménagé pour votre plus grand plaisir et pour votre sécurité. Le balisage peinture facilitera l'identification de votre circuit. C'est un système simple qui s'appuie sur la charte de balisage de la Fédération Française de Randonnée Pédestre.

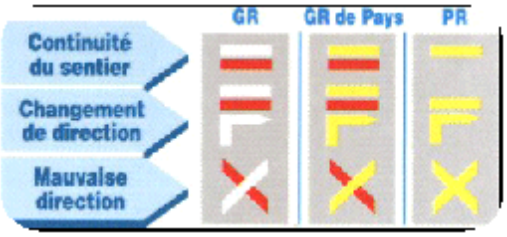

La signalétique directionnelle

Chaque carrefour du réseau est repéré par un nom porté sur la carte et indiqué sur la bague verte située au sommet du poteau directionnel. Sur chacun de ces poteaux sont indiqués le nom et les distances des carrefours voisins ainsi que les principales directions du réseau. Vous savez toujours où vous êtes et où vous allez.

C'EST PARTI !

Face au poteau « Thurins Village », prenez la direction « Le Bourg ». Vous arrivez sur la place centrale du village : la place Dugas.

Placez-vous face à l'église pour répondre à la question suivante.

1/ Quel est le nom de l'horloger lyonnais qui a réalisé l'horloge de l'église ?

		1				

LE SAVIEZ-VOUS ?

L'église Saint Martin que vous pouvez voir aujourd'hui a remplacé l'ancienne église paroissiale de Thurins qui se situait autrefois sur la place de la fontaine entre les quatre platanes. De style néoclassique, cette église a été construite en 1835 en moellons de pierre en partie récupérés de la démolition de l'ancienne église. La construction du clocher et de la façade actuelles datent de 1929.

Eglise de Thurins en 1900 :



Dos à l'église, vous verrez sur votre gauche une Vierge présente dans une niche à l'angle de l'immeuble.

2/ Combien d'étoiles comptez-vous au-dessus de la statue de la Vierge ?

2			

(écrire le nombre en toutes lettres)

Traversez la place Dugas puis franchissez le passage piéton pour rejoindre la place la fontaine.

Thurins autrefois :

3/ Sur la place, quel appareil électroménager fait office de boîte à livres ?

Un | | | 3 | | 4 | | | | 5 | | | | |

Prenez la rue de la Poste, qui descend devant le restaurant, puis tournez à gauche sous la voûte.

LE SAVIEZ-VOUS ?

Thurins était autrefois un village fortifié. Dès 1225, l'existence d'un vingtain y est signalée.

Cette enceinte constituait le « château ou forteresse » de Thurins qui abritait l'église paroissiale, probablement son cimetière, ainsi que les bâtiments seigneuriaux du prieuré : logis, dépendances, cuvier et grange.

La porte du vingtain, porte monumentale bien conservée, est construite en grosses pierres équarries. La clef sculptée présente sur l'un des deux arcs est ornée d'un mascaron à tête humaine.

Traversez la place de Verdun puis prenez la rue qui descend sur votre droite : il s'agit de la rue du 8 mai 1945. Vous arrivez devant l'école communale.

4/ Le nom de de l'école nous rappelle le nom d'un métier présent autrefois sur la commune. Quel est son nom ?

| | | | | | | | | | | | | |

Un peu plus loin en descendant, vous retrouvez au n°53 une ancienne usine.

5/ Cette « petite usine » abrite aujourd'hui une association. Laquelle ?

| | | | | | | | | |

| | | | | | | | |

LE SAVIEZ-VOUS ?

Suite aux révoltes des canuts à Lyon en 1831 et 1834, les fabricants lyonnais ont décidé de faire travailler la main d'œuvre rurale pour le tissage du velours uni.
D'abord considéré comme activité complémentaire, le tissage est progressivement devenu un métier. Le nombre maximum de veloutiers dans la commune a été de 375 en 1896. Il y a ensuite eu un déclin provoqué par la mécanisation et le tissage est redevenu une ressource d'appoint qui a complètement disparu après les années 1930. Une manufacture de tissage mécanique a été créée dans cette rue en 1920 avec une main d'œuvre essentiellement féminine. Cette usine Tissot a fonctionné jusqu'en 1936. Le bâtiment a ensuite abrité une entreprise de confection de vêtements professionnels, fermée en 1965.

Continuez à descendre jusqu'à la route départementale et descendez les 2 marches sur votre droite.

Soyez prudents, vous allez traverser la route ! Prenez le passage piéton puis à droite jusqu'au croisement. Suivez les panneaux routiers : « Le Grand moulin » et « La piscine ».

Vous allez longer la piscine d'été de Thurins qui est ouverte en juillet et août. Sur votre droite, vous pouvez apercevoir une bâtisse ancienne.

LE SAVIEZ-VOUS ?

Il reste très peu de vestiges des nombreux moulins qui utilisaient la force des ruisseaux de la vallée. Remarquez cependant cette grande bâtisse sur votre droite : le « Grand Moulin », dont l'existence est attestée dès 1519.

Prenez la route qui monte face à vous. Vous êtes à proximité d'une propriété privée, merci de rester sur le sentier et de respecter la tranquillité des habitants.

Continuez sur le sentier qui monte à droite de la ferme. Vous rejoignez ensuite la route goudronnée; prenez à droite. En avançant, vous trouverez le balisage rouge et blanc correspondant à un GR très connu.

6/ Saurez-vous retrouver le nom de ce chemin célèbre, représenté par une coquille, qui traverse la France et passe à cet endroit ?

Il s'agit du

							9		10						11														12					

Reprenez votre route jusqu'au poteau directionnel « Maison Familiale ».
Une croix de chemin se dresse à côté du poteau.

LE SAVIEZ-VOUS ?

Cette croix de chemin date de 1803. Les deux lettres FG inscrites sur la croix correspondent aux initiales de la famille Gaudin, propriétaire au XIXème siècle d'un grand domaine sur le secteur. Cette famille a fait ériger les deux croix existantes sur le hameau La Côte.

Suivez la direction de « La Grande Côte ». Vous êtes à présent sur les sentiers PDIPR, suivez le balisage jaune. Une autre croix se situe à 600m sur votre route.

7/ Notez les deux lettres que vous pouvez lire sur la croix de chemin :

13

Reprenez votre route jusqu'au poteau de balisage "La Grande Côte".

8/ A proximité de ce poteau, on peut apercevoir une inscription au-dessus d'un portail en bois. Quelle est cette inscription ?

14

Au poteau « La Grande Côte », suivez la direction « Le Bas Marjon ». Avancez sur 200m, vous allez arriver à une intersection. Soyez prudents, vous allez traverser la D75.

Continuez votre route en longeant les serres et les vergers.

9/ Observez les paysages autour de vous, la culture fruitière est très présente. Citez au moins 2 variétés de fruits cultivés à Thurins que vous croisez sur votre parcours.

LE SAVIEZ-VOUS ?

L'agriculture du territoire des Vallons du Lyonnais est riche et diversifiée.
Ce patrimoine agricole participe pleinement à l'identité des Vallons du Lyonnais et contribue très largement à l'entretien de l'espace et au maintien des paysages.

Reprenez votre chemin en suivant bien le balisage jaune. Vous allez arriver à une croix blanche.

10/ Quel fruit est représenté sur la croix ?

15

Au croisement, vous quittez le PDIPR en continuant tout droit votre route.

A l'intersection, soyez prudents, vous allez de nouveau traverser la D75 en direction du Hameau Le Marnas.

Dans le hameau, vous allez passer devant une maison ancienne en pierres.

11/ Quelle inscription pouvez-vous trouver au-dessus du portail en bois de la maison ?

16 17

A l'intersection, continuez tout droit. Vous sortez du hameau Le Marnas.
Profitez du superbe point de vue qui se situe sur votre droite.
Continuez votre route toujours tout droit pendant un moment jusqu'à la fin de la route goudronnée. Vous êtes à présent sur un chemin de terre, avancez jusqu'au croisement tout en profitant du paysage.

12/ Thurins est connu pour sa culture fruitière. Quel équipement agricole (présent en nombre) marque le paysage ?

Une | | 18 | | | | |

Descendez le chemin de terre à droite; vous suivez de nouveau le balisage jaune.
Rejoignez la route dans le hameau et continuez jusqu'au croisement.

13/ Quel élément de petit patrimoine qui servait autrefois à alimenter en eau potable la population pouvez-vous retrouver ici ?

| | | | 19 | | | | |

Prenez la petite route qui monte entre la ferme et cet élément du patrimoine.
Cette route est marquée d'une croix jaune, vous quittez les sentiers PDIPR.
Continuez sur la route goudronnée jusqu'à l'intersection où vous pourrez trouver la croix et le poteau directionnel « La Croix de Faroussa ».

14/ A proximité se situe un panneau concernant le travail des agriculteurs. Combien de personnages comptez-vous sur le dessin ?

Prenez le sentier qui descend, face à la croix. Vous êtes désormais sur les sentiers PDIPR, suivez le balisage jaune en direction de « Maison Familiale ».

15/ Retrouvez le nom d'un hameau que vous venez de traverser. Indice : son nom ressemble à celui d'une maladie contagieuse...

| | | | | | | 20 | | | | | 21

Continuez sur la route jusqu'au poteau de balisage « Maison Familiale ».

Tout au long du chemin, vous avez pu croiser des balises oranges correspondant aux circuits VTT existant.

LE SAVIEZ-VOUS ? *27 circuits balisés et labellisés FFC VTT vous sont proposés sur le territoire des Vallons du Lyonnais. Ils sont classés par couleur en fonction de leur niveau de difficulté. Vous avez la possibilité de télécharger ces circuits sur votre GPS. Des circuits sont également proposés sur les territoires voisins, soit près de 2000km de sentiers balisés au total pour découvrir les Monts du Lyonnais à VTT.*

Remontez la route puis prenez les escaliers face à vous et traversez prudemment au passage piéton. Montez la ruelle et la route afin de rejoindre le poteau de balisage « Le Bourg ».

16/ Regardez les 5 blasons et entourez celui de Thurins.
Indice : observez attentivement les plaques des noms de rue…







Suivez la direction « Thurins Village ».
Remontez par la rue de la poste et traversez de nouveau la place Dugas pour rejoindre votre point de départ, le poteau directionnel « Thurins Village ».

Maintenant que vous avez trouvé les réponses aux questions; complétez le texte à trou ci-dessous grâce aux lettres grisées qui apparaissent dans vos réponses. Les numéros correspondent aux lettres grisées numérotées :

(texte issu du livre « Vallons du Lyonnais » réalisé par la Communauté de Communes des Vallons du Lyonnais en 2010)

La plus ancienne mention connue remonte à 1183, date à laquelle l'église de la commune est mentionnée parmi les biens de l'abbaye de l'Ile-Barbe.

Thurins est surnommée :

la

14	1	19	4	12	5	6	18	9	16

17	11	3	7	15	8	13	2	20	10	21

POUR EN SAVOIR PLUS

Office de Tourisme des Vallons du Lyonnais
04 78 57 57 47
office.tourisme@ccvl.fr

Découvrez d'autres idées de balades en famille :
www.montsdulyonnaistourisme.fr

Office de Tourisme VALLONS du LYONNAIS
Monts du LYONNAIS