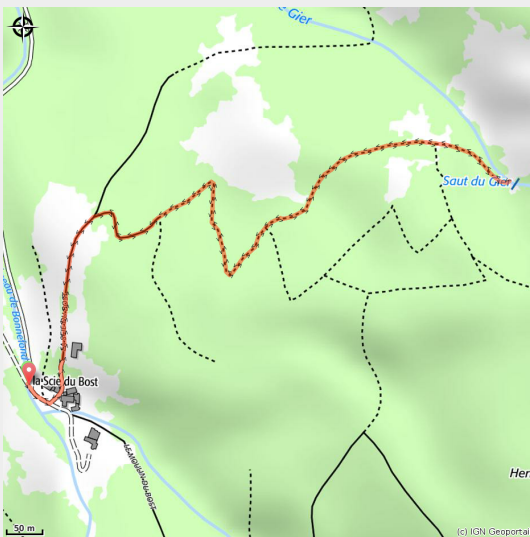


La Cascade du Saut du Gier



Le Saut du Gier (Parc du Pilat)

Courte randonnée mais avec un petit peu de dénivelé.. Prévoyez une bonne paire de chaussure.

Mince filet d'eau en été, à l'automne et au printemps il forme une magnifique cascade à proximité d'un grand chirat.

Infos pratiques

Pratique : Pédestre

Durée : 2 h

Longueur : 2.5 km

Dénivelé positif : 186 m

Difficulté : Moyen

Type : Aller-retour

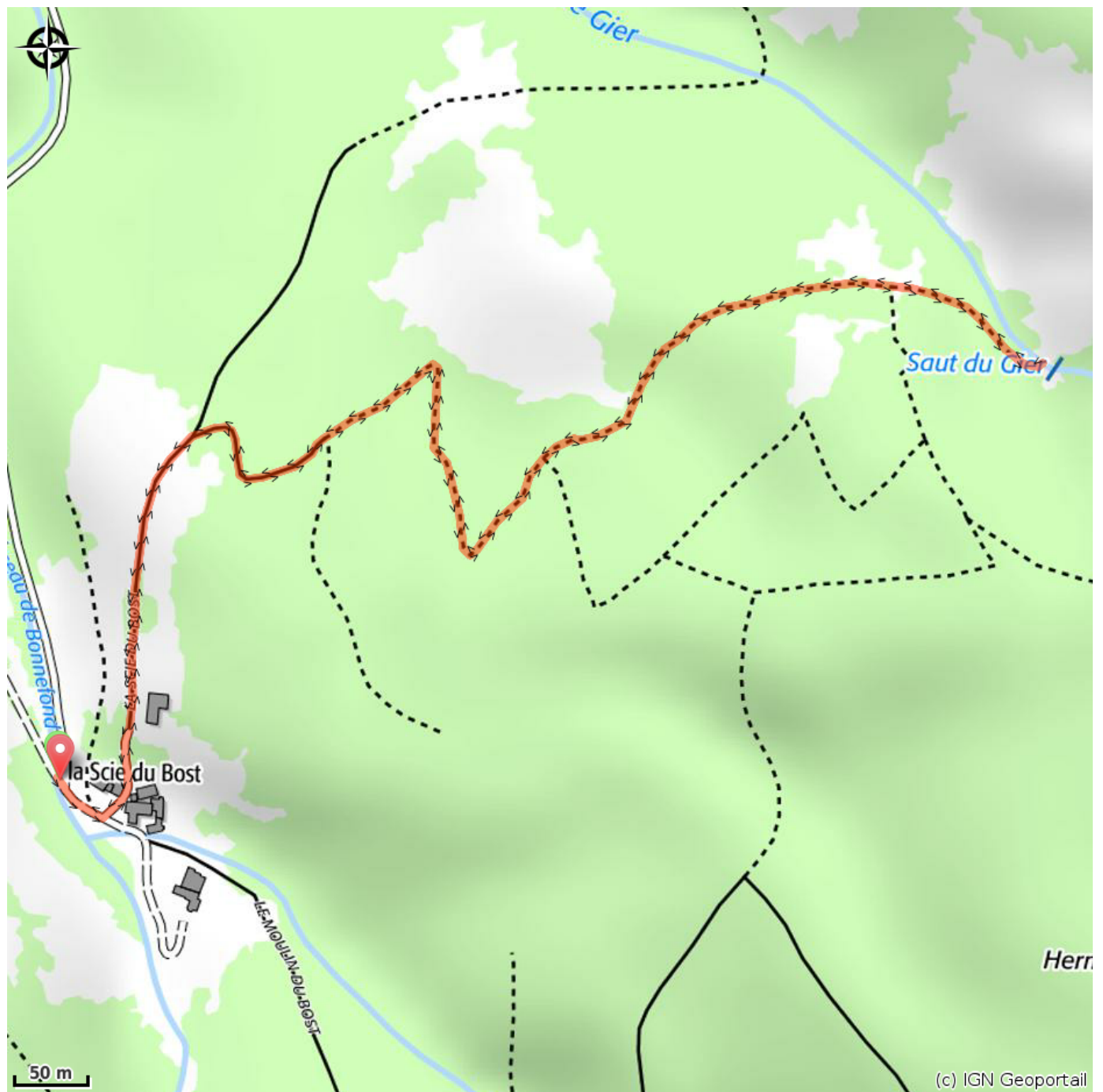
Itinéraire

Départ : La Valla en Gier - La Scie du Bost

Arrivée : La Valla en Gier - La Scie du Bost

Ce sentier ne présente pas de difficultés particulières. Dans le hameau de La Scie du Bost, ne pas suivre le ruisseau du Grand Creux, mais prendre entre deux maisons le sentier du Parc n° 4, balisé en blanc et marron, le suivre sur 300m jusqu'au 1er carrefour vers un magnifique hêtre, là prendre à droite le chemin montant jusqu'à la cascade du Saut du Gier balisé en jaune et blanc. Le retour se fait par le même itinéraire.

Sur votre chemin...



Toutes les infos pratiques

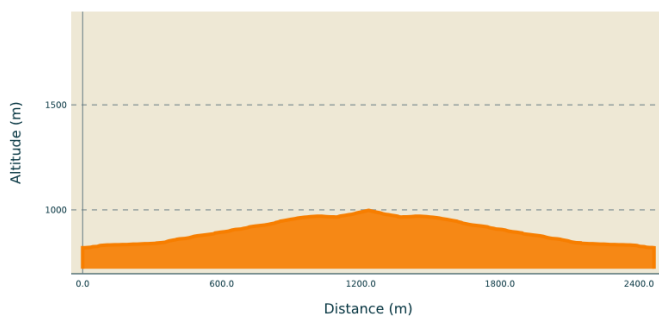
⚠️ Recommandations

Chacun est responsable de sa sécurité. Par conséquent, les randonnées se font sous votre propre responsabilité. Restez sur les sentiers balisés pour préserver les espaces fragiles.

Quelques recommandations d'usage :

- Consultez la météo avant chaque départ
- Certains itinéraires traversent des routes à forte circulation : Soyez prudent
- Gardez les chiens en laisse
- N'allumez pas de feu
- Rempportez vos détritrus
- Contemplez les fleurs, ne les cueillez pas.
- Les morsures de tiques peuvent entraîner de graves maladies ; en prévention : porter des vêtements couvrants, utiliser des répulsifs, s'examiner au retour, retirer les tiques à l'aide d'un crochet à tiques sans rien appliquer dessus, consulter en cas de rougeurs apparentes, syndrome grippal, ou si vous êtes une personne à risque.
- Pour les secours, composer le **18** ou le **112**.

Profil altimétrique



Altitude min 820 m
Altitude max 998 m

Accès routier

Le hameau de La Scie du Bost est accessible en voiture par une route pittoresque que l'on atteint à partir de la D76, route reliant le Col du Planil à La Valla-en-Gier. Se garer à l'entrée du hameau.