



Accès au départ

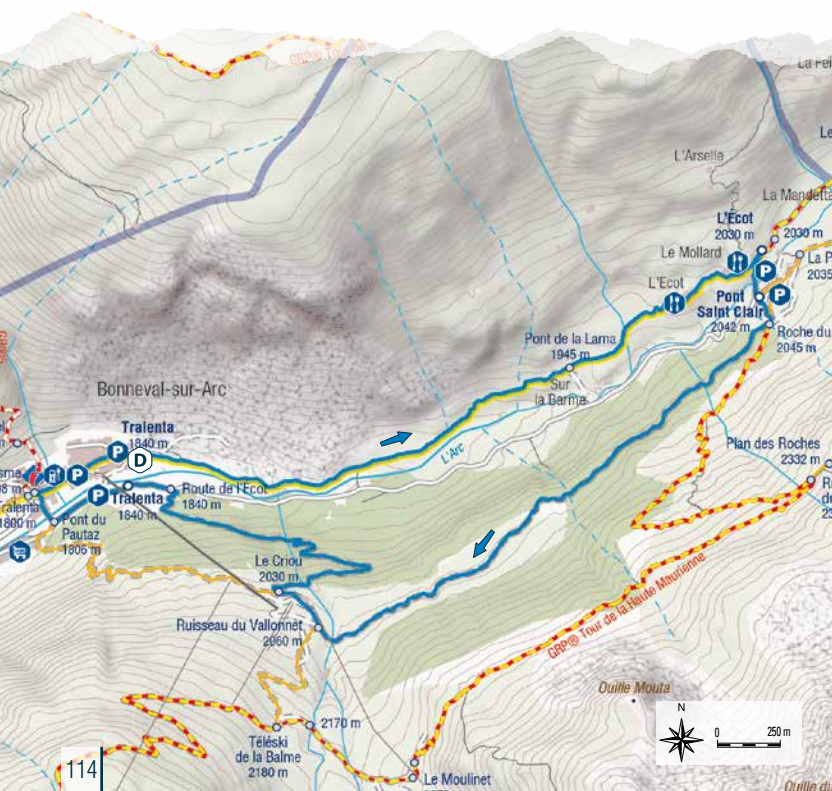
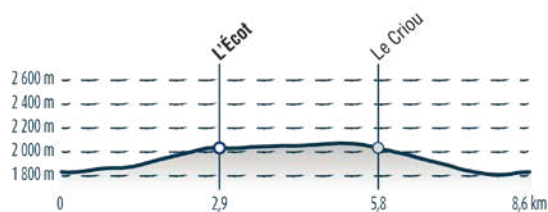
Bonneval-sur-Arc, Parking de Tralenta.
Route de Tralenta.

J'y vais en bus

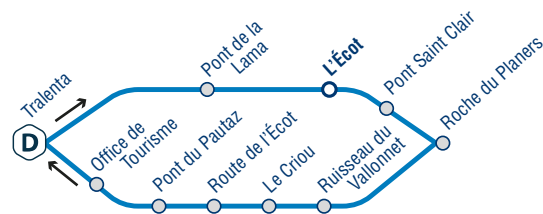
Ligne S53 : arrêt Bonneval-sur-Arc



Scannez
et suivez
le parcours
avec votre
appli préférée



Niché en surplomb des gorges de l'Arc, le hameau de l'Écot vous appelle. Au Pays de Belle et Sébastien, que reste-t-il de l'habitat montagnard traditionnel ? Allons voir de plus près... Un décor de film grandeur nature !



Au fil de la balade

Une rando sac au dos pour petits et grands qui aiment rêver. La montée régulière depuis Bonneval mérite d'être bien chaussé pour flâner sur ce chemin sans difficulté.

Accompagnés par l'odeur sucrée des fleurs des champs et la brise venant d'Italie, vous atteignez le hameau traditionnel avec cette sensation de remonter le temps. En quelques pas au cœur des ruelles encore si bien conservées, vous voilà plongés en 1960, date à laquelle les chalets étaient encore habités toute l'année.

Après un passage à la chapelle Sainte-Marguerite, vous avez envie d'une vue plongeante sur votre découverte du jour ? Rien de tel qu'un retour en balcon par le refuge du Criou après une pause au Pont Saint Clair.

Vous rentrez à Bonneval avec la sensation que quelqu'un vous a raconté une belle histoire aujourd'hui.



Habitat de montagne à l'Écot - B. Filliol, OT HMV