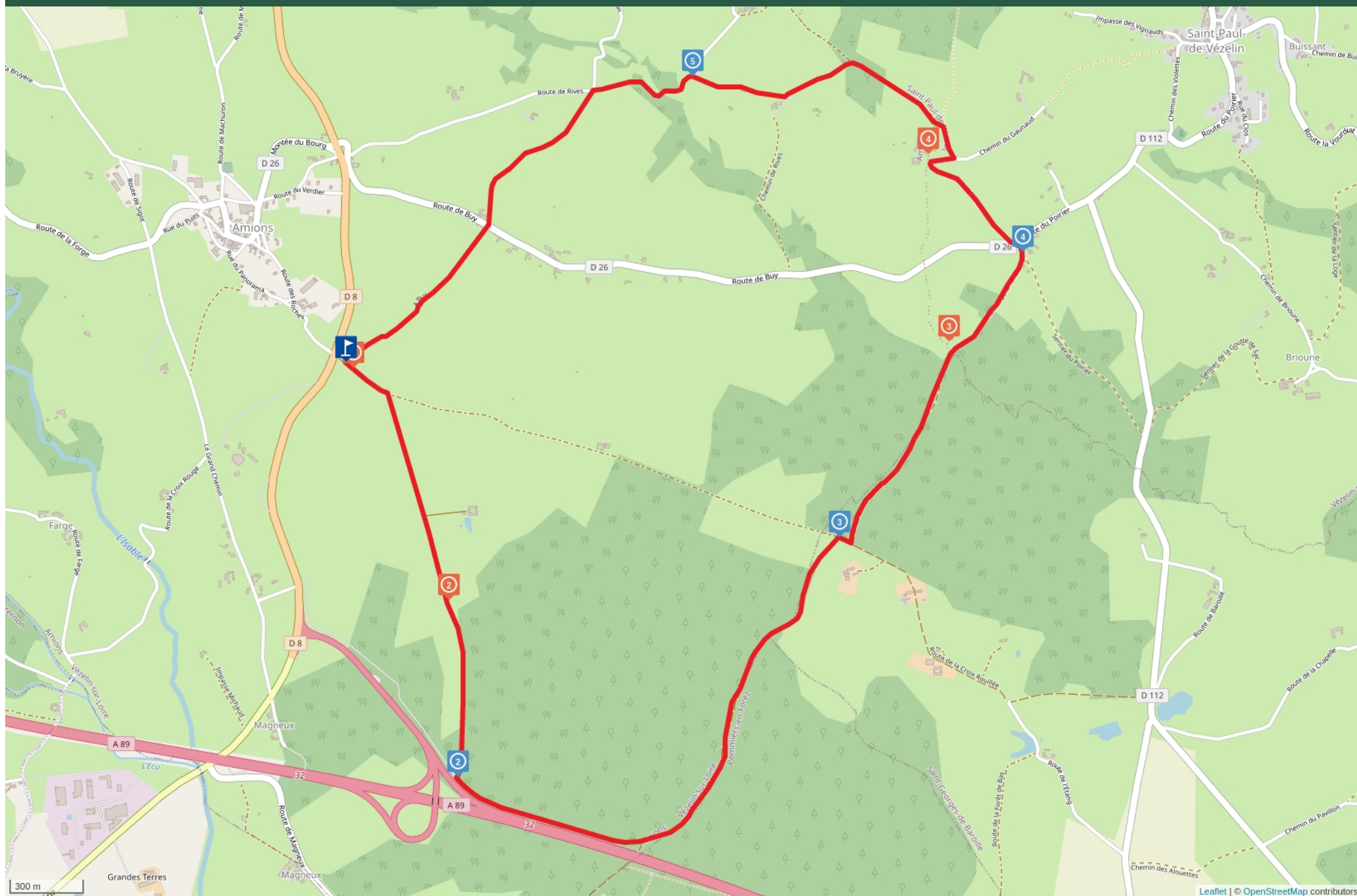


# LA FORÊT DE BAS



Cet itinéraire est délivré après expertise par les comités départementaux. Il répond aux critères de qualité définis par la FFRandonnée.

[www.ffrandonnee.fr/la-federation/espace-professionnels/labelisation-des-itineraires-pr](http://www.ffrandonnee.fr/la-federation/espace-professionnels/labelisation-des-itineraires-pr)



Mise à jour le 04/07/25 par FFRandonnée Loire et généré par [www.ffrandonnee.fr](http://www.ffrandonnee.fr)

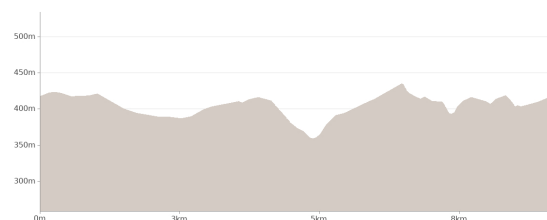
Leaflet | © OpenStreetMap contributors

# La forêt de Bas

Proposé par : **FFRandonnée Loire**

Validé par la FFRandonnée

"Ce PDF a été généré par la FFRandonnée, association regroupant divers clubs permettant l'accès aux randonneurs à des sentiers balisés"



Départ : A Buy - 42260 VÉZELIN-SUR-LOIRE

9.51 km

3h

Facile

maxi 434 m

174 m

mini 358 m

174 m

Découvrez les chênaies et pinèdes d'une forêt de plaine. La seconde partie du circuit, plus élevée, offre des points de vue sur la forêt traversée et le plateau de Saint-Paul-de-Vézelin.

## BALISAGE

jaune

## COTATIONS

Difficulté : 2/5

Effort : 2/5

Risque : 2/5

Technicité : 2/5

Cet itinéraire est délivré après expertise par les comités départementaux. Il répond aux critères de qualité définis par la FFRandonnée.

[www.ffrandonnee.fr/la-federation/espace-professionnels/labellisation-des-itineraires-pr](http://www.ffrandonnee.fr/la-federation/espace-professionnels/labellisation-des-itineraires-pr)

Pour plus d'informations à propos des cotations, rendez-vous sur : <https://www.ffrandonnee.fr/randonner/securite/cotation-des-randonnees-pedestres>

## PARKING

Délaissé de la D 8, au sud du village

## PARKINGS

Départ :  
délaissé de la D 8, au sud du village

## LABEL

Ce circuit comporte 70% de sentiers non revêtus.

<https://fichier0.cirkwi.com/image/photo/info/22707384/fr/0.jpg400400>

## A DÉCOUVRIR EN CHEMIN

forêt de Bas  
four de la tuilerie de Vézelin

## SITUATION

Amions, à 2 km au nord de la sortie « Saint-Germain-Laval » de l'A 89 par la D 8

## UNE RANDONNÉE PROPOSÉE PAR...

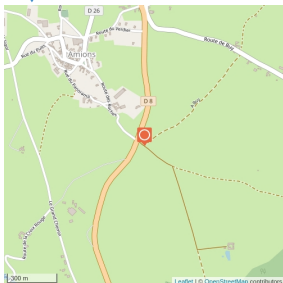
<https://fichier0.cirkwi.com/image/photo/info/22707385/fr/0.jpg400288>



Mise à jour le 04/07/25 par FFRandonnée Loire et généré par [www.ffrandonnee.fr](http://www.ffrandonnee.fr)

1

Lat : 45.8729362 - Lng : 4.0399035 - Altitude : 416.83m

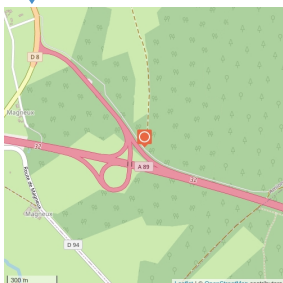


### Étape 1

Suivre sur 250 m la petite route qui part en direction de l'est et, à la patte d'oie, prendre la route à droite. Elle se transforme en chemin et gagne la lisière de la forêt de Bas.

2

Lat : 45.8580203 - Lng : 4.0457187 - Altitude : 393.41m

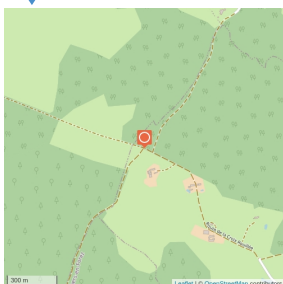


### Étape 2

Prendre à gauche la petite route qui longe l'A 89. 800 m plus loin, s'éloigner de l'autoroute et du passage souterrain pour emprunter le chemin forestier qui s'enfonce, à gauche, dans la forêt de Bas. De nouveau en lisière, gagner la croix Rouillée qui matérialise une intersection de chemins (cabane de chasseurs à proximité : la forêt de Bas constitue une importante réserve de gros gibier tels que sangliers, chevreuils...)

3

Lat : 45.8666474 - Lng : 4.0654665 - Altitude : 412.82m

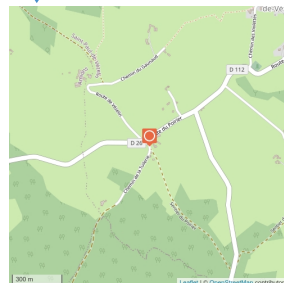


### Étape 3

Prendre sur quelques mètres la piste qui file à droite vers les fermes et virer sur le chemin à gauche pour traverser la seconde partie de la forêt PR de Bas. Franchir la « goutte » de Sac sur la passerelle. Sur l'autre rive, le sentier passe près du four d'une ancienne tuilerie (propriété privée). Remonter par la petite route.

4

Lat : 45.8769147 - Lng : 4.0749209 - Altitude : 392.71m

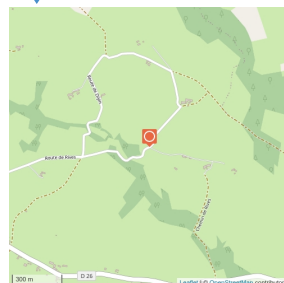


### Étape 4

Traverser la D 26, puis gagner Vézelin. Prendre le sentier qui part à gauche après les maisons. Il s'élève entre deux petits bois. Au sommet, plonger par le chemin à gauche pour rejoindre les quelques maisons de Rives et continuer par la route de desserte à droite.

5

Lat : 45.8832625 - Lng : 4.0578548 - Altitude : 409.06m



### Étape 5

Descendre par la petite route à gauche pour franchir la « goutte » de Sac. Remonter par la route, puis par le chemin qui file à gauche et mène à Buy. Traverser la D 26 et choisir la petite route qui descend à droite. Elle se prolonge par un chemin qui ramène au point de départ du circuit.



1

**Chemin de Bois Saint-Polgues - 42260 VÉZELIN-SUR-LOIRE -**  
**Altitude : 418m**

**Divers, Autres informations**

PL

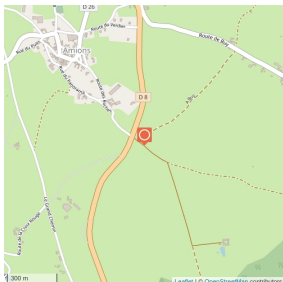


### Chemin de Saint-Jacques-de-Compostelle

Vous êtes sur le Chemin de Saint-Jacques de Compostelle, sur l'itinéraire qui rejoint Cluny au Puy-en-Velay.

Aujourd'hui le Chemin de Saint-Jacques est devenu une randonnée pédestre célèbre (matérialisée par le GR65 et ses nombreuses variantes).

La branche de Cluny au Puy-en-Velay traverse la plaine du Forez dans toute sa longueur, en passant par les villages de Bully, Amions et Pommiers-en-Forez où se trouvent des gîtes jacquaires.



2

**VÉZELIN-SUR-LOIRE - Altitude : 421m**

**Point d'intérêt naturel**

Les Pas Colton

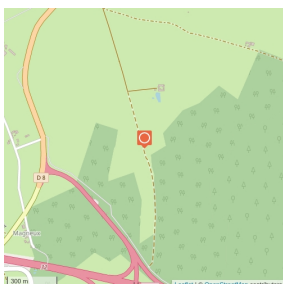


### Forêt de Bas

La forêt de Bas occupe une surface d'environ 500 hectares, il s'agit d'une des rares grandes zones boisées existant encore dans la plaine du Forez.

Elle est composée majoritairement de chênes pédonculés mais aussi de zones de chênes et pins sylvestres.

La forêt de Bas est le refuge de chauves-souris (Sérotine commune, Grand murin) et de nombreuses espèces d'oiseaux (dont le Milan royal).



3

**Chemin de la Tuilerie - 42260 VÉZELIN-SUR-LOIRE -**  
**Altitude : 363m**

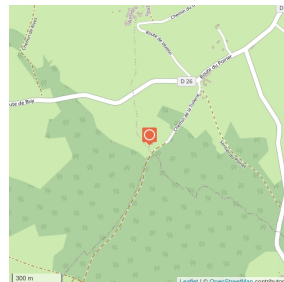
**Patrimoine industriel**

PL



### Tuilerie de la goutte de Sac

Le four restauré en forme de ruche d'une ancienne briquetterie-tuilerie (tuilerie de la goutte de Sac) est visible à gauche.



4

**Route de Vézelin - 42260 VÉZELIN-SUR-LOIRE -**  
**Altitude : 413m**

**Monuments et Architecture, Château, Eglise & Abbaye**

Les Belettes



### Château de Vézelin

Le hameau de Vézelin comporte une maison ronde qui aurait appartenu aux moines de la Bénisson-Dieu. Actuellement, le bâtiment est habité et constitue une propriété privée.

