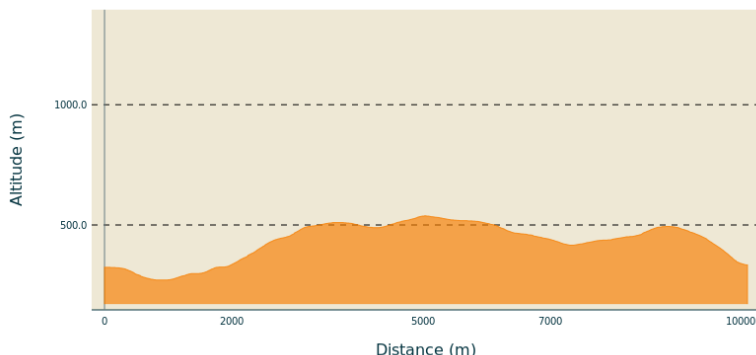


12-Le col de Farges - Mercuer

Bassin d'Aubenas - MERCUER

Profil altimétrique



Altitude min 271 m Altitude max 538 m

Infos pratiques

Pratique : À pied

Durée : 3 h 40

Longueur : 10.1 km

Dénivelé positif : 366 m

Difficulté : Moyen

Type : Boucle

Thèmes : Archéologie, Patrimoine bâti, Sommet et points de vue



Itinéraire

Départ : quartier de l'église 07200 Mercuer




Arrivée : quartier de l'église 07200 Mercuer

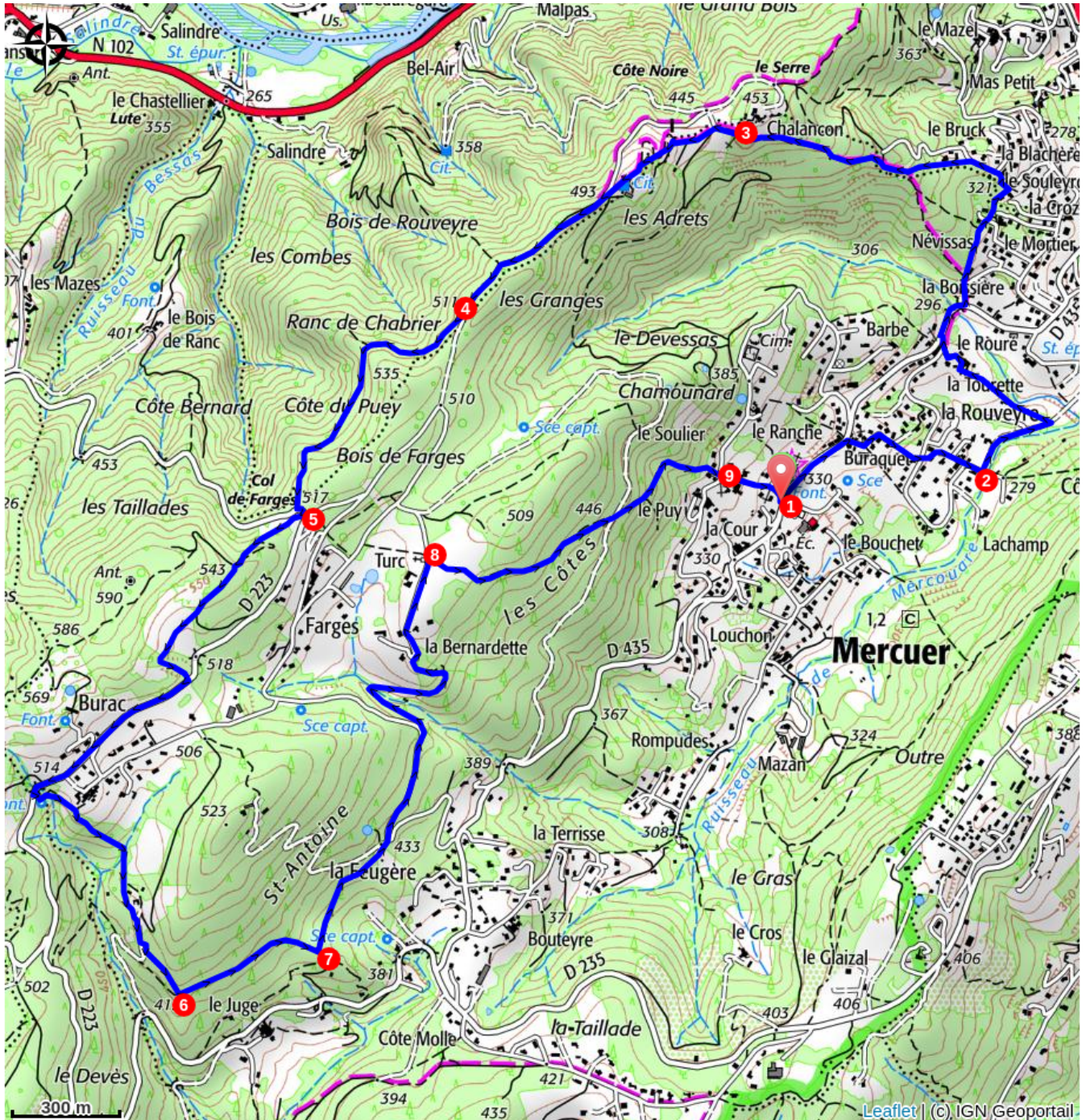
Balisage :  PR

Communes : 1. MERCUER 2. LABEGUDE 3. AILHON

- Départ depuis le panneau Info Rando au carrefour devant l'ancienne école devenue bibliothèque. Suivre la RD en passant sous l'église et au hameau de buracquet, prendre la petite route à droite entre les maisons. La suivre sur 150 m puis dans un virage, descendre en face de vous la calade qui coupe une fois la route. A nouveau sur le gourdon, descendre jusqu'au carrefour "Lachamp".
-  LACHAMP : laisser le pont et partir à gauche sur la petite route en direction du col de Farges. A 250 m la quitter à gauche pour un sentier bordé d'arbres. Après la traversée du hameau de la Tournette, la route contourne des dalles de grès dans lequel vous pouvez observer, du bord de la route (le site est privé, merci pour votre discrétion !), une énigmatique tombe rupestre, sorte de décaissement en forme de cercueil... pour enfant. Rejoindre la RD, la suivre à droite et après le pont grimper à gauche par les escaliers. Monter en suivant la lisière de la forêt. Le chemin étroit et bordé de murs descend brièvement puis bifurque à gauche pour remonter une jolie calade jusqu'à la route. La suivre à la montée sur 100 m puis, au premier virage, prendre à gauche le long de l'enclot, le chemin caladé qui grimpe à Chalancon.
- A la piste, la suivre à gauche puis au carrefour, prendre le chemin qui remonte en face, longer le pré jusqu'au bout, passer la barrière et grimper dans la lande (merci de bien fermer les portes). Au réservoir d'eau, le panorama vers le nord est splendide ! Rejoindre la piste et la suivre sur 600 m à la montée.
- Prendre à droite le chemin qui descend en versant nord et remonte plus loin sur la route de Farges. Le col de Farges et son poteau est à 20 m à gauche.
-  COL DE FARGES : Retour rapide à Mercuer possible par Turc (Point N°8). Sinon monter le chemin en direction de St Antoine. A 250 m, au carrefour, prendre à gauche sur 200 m puis quitter le chemin tout droit pour un sentier qui longe un pré et descend à la route de Burac. La suivre à droite, dépasser le hameau et juste après un pont, descendre à gauche. Remarquer la magnifique fontaine puis poursuivre la

descente dans le vallon. Contourner la ferme par le bas puis descendre la piste de d'accès. Juste après la barrière, grimper à gauche pour atteindre un chemin en sous bois, jusqu'au poteau "St Antoine".

6.  ST ANTOINE : poursuivre à gauche en direction de "La Faugère".
7.  LA FAUGERE : prendre à gauche le sentier en direction de Turc. A la route, la suivre à la montée sur 300 m puis descendre à droite le sentier qui traverse un ruisseau et remonte à une route. La suivre à la montée jusqu'au carrefour "Turc", au niveau d'une petite chapelle.
8.  TURC : Partir à droite à travers le près (rester sur la sente) en direction de Mercuer. Le chemin descend en sous bois, coupe une piste et débouche sur la route au Soulier.
9. Descendre la route en impasse et poursuivre par la calade qui vous ramène au départ.



Recommandations

Afin de respecter les lieux :

- Tenez votre chien en laisse (et ramassez ses déjections)
- Respectez la propriété privée : restez sur le sentier balisé
- Ne cueillez aucun fruit cultivé, ni même de châtaignes au sol
- Respectez la nature, ramenez vos déchets
- Pensez à refermer les barrières derrière vous, les éleveurs vous remercient
- Les feux sont strictement interdits, la forêt méditerranéenne y est très sensible

Pour votre sécurité :

- Ne surestimez pas votre condition physique, reportez-vous à la grille de cotation
- Consultez la météo avant de vous engager sur un itinéraire
- Portez de bonnes chaussures et emportez de l'eau
- Partez accompagnés d'un guide ou d'une carte à jour

Numéro d'urgence : 18 ou 112

Comment venir ?

Accès routier

Depuis Aubenas (6 km du départ), prendre la N102 en direction du Puy-en-Velay puis suivre la D 435 en direction de Mercuer. Après le restaurant, descendre à gauche en direction de la mairie pour stationner.

Parking conseillé

parking de la bibliothèque, quartier de l'église 07200 Mercuer

Lieux de renseignement

Office de tourisme Aubenas-vals-Antraigues

Tel : 0475890203

<https://www.aubenas-vals.com>