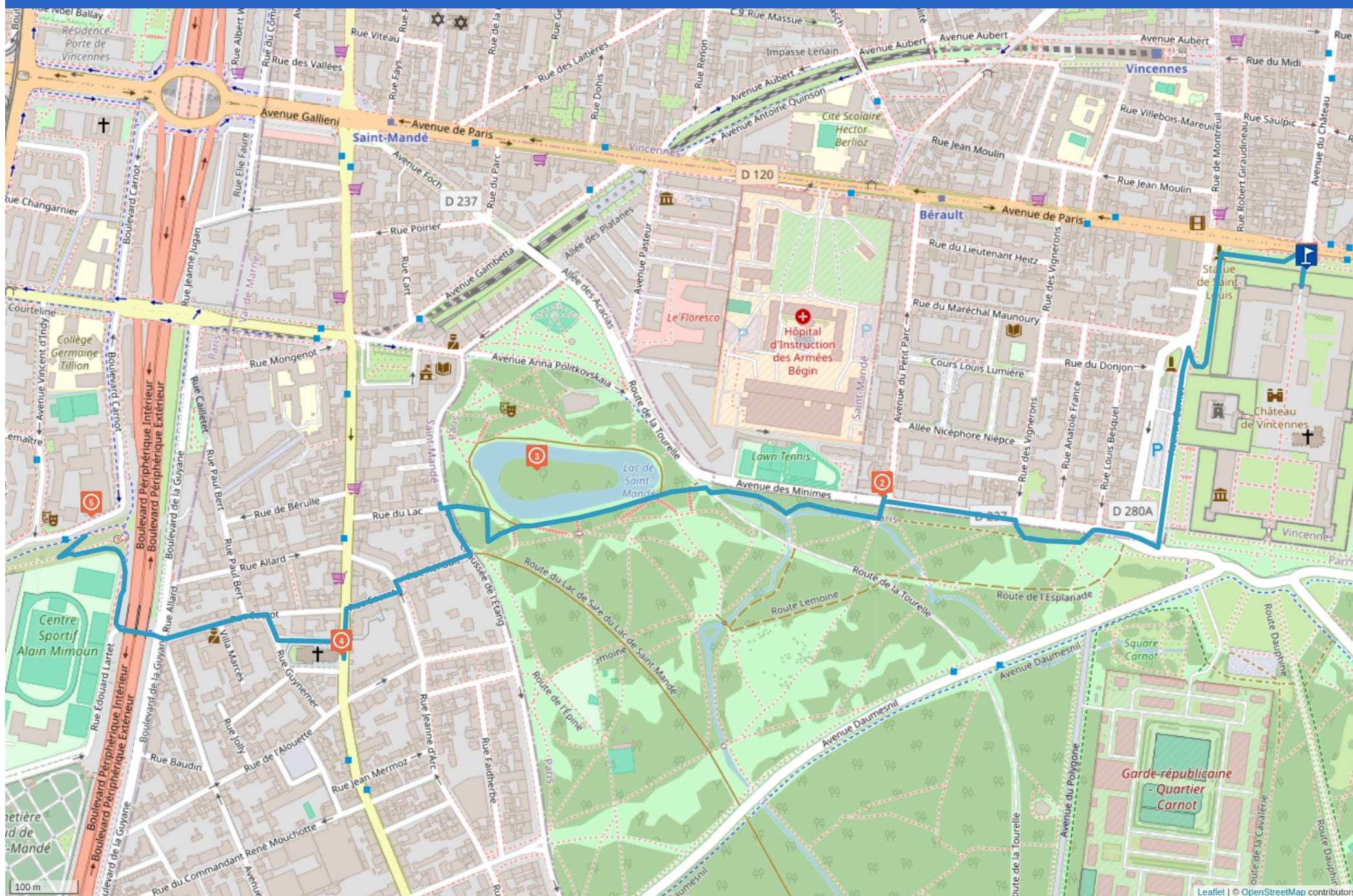


PARCOURS "DU CHÂTEAU À L'ENTRÉE DE LA COULÉE VERTE RENÉ-DUMONT"



Cet itinéraire vous est fourni à titre indicatif. Cirkwi ne certifie pas la fiabilité des informations contenues dans les textes, cartes ou photos de cet itinéraire. Retrouvez plus d'infos sur www.cirkwi.com



Mise à jour le 15/04/25 par Paris Est Marne Bois Tourisme et généré par www.cirkwi.com

Parcours "Du Château à l'entrée de la coulée verte René-Dumont"

Proposé par :

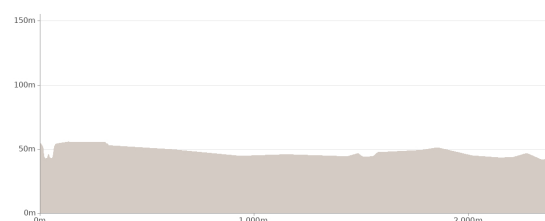
Paris Est Marne Bois Tourisme

"Ce PDF a été généré à partir de Cirkwi, la plateforme de partage d'activités touristiques qui vous fait


voyager" www.cirkwi.com/circuit/685995



CRT IDF - Marie Spera



Départ : Bois de Vincennes - 75012 PARIS 12ÈME

 2.90 km

 1h

 maxi 55 m

 mini 41 m

Trouvez le début de la coulée verte René Dumont en partant du château de Vincennes.

Vous vous êtes toujours demandé comment accéder à la coulée verte René Dumont (anciennement promenade plantée) en partant de Vincennes ?

Ce parcours est fait pour vous !

L'Office de tourisme vous suggère un itinéraire depuis le Château de Vincennes jusqu'à l'entrée de la coulée verte René-Dumont dans le 12e, en vous indiquant quelques points d'intérêt en chemin.

PÉRIODE D'OUVERTURE

Toute l'année.

CONTACT

Cet itinéraire vous est fourni à titre indicatif. Cirkwi ne certifie pas la fiabilité des informations contenues dans les textes, cartes ou photos de cet itinéraire. Retrouvez plus d'infos sur www.cirkwi.com

Téléphone : 01 85 44 01 78

NATURE DU TERRAIN

Revêtement dur (goudron, ciment, plancher)

Gravillons

COMPLÉMENTS D'ACCUEIL

Parcours téléchargeable gratuitement sur l'application Cirkwi.com




Mise à jour le 15/04/25 par Paris Est Marne Bois Tourisme et généré par www.cirkwi.com



Avenue de Paris Tour du Village (entrée principale du Château) - 94300 VINCENNES - Altitude : 55m

Monuments et Architecture, Lieux historiques, Château, Eglise & Abbaye, Patrimoine religieux



Château de Vincennes

Découvrez un haut lieu de l'Histoire de France aux portes de Paris et à la lisière du Bois de Vincennes. Le Château de Vincennes est un incontournable de la région parisienne.

Son histoire débute au XIIe siècle, lorsque Louis VII décide de faire construire un pavillon de chasse dans la forêt de Vincennes. C'est sous Louis IX que le Château devient officiellement une résidence royale.

Au XIVe siècle, le Château prend l'aspect que nous lui connaissons aujourd'hui : le roi Charles V décide la construction d'une vaste enceinte, des tours et d'un donjon de plus de 50 mètres, aujourd'hui considéré comme le plus haut édifice fortifié médiéval d'Europe. Il lance également les travaux de construction de la Sainte-Chapelle dès 1379, chantier qui ne sera achevé qu'en 1552 sous le règne d'Henri II.

Au XVIIe siècle, l'architecte Le Vau construit pour le jeune Louis XIV, sa mère et le Cardinal Mazarin, les pavillons du Roi et de la Reine, de style classique. L'installation de la cour à Versailles en 1682, marque l'abandon de Vincennes comme lieu de résidence royale.

Le donjon, prison depuis le XVIe siècle, va alors voir cette vocation se renforcer et abritera au XVIIIe siècle des prisonniers célèbres tels Diderot, Latude, Mirabeau ou encore le marquis de Sade. Diverses manufactures (porcelaine, faïence, armes) se succéderont au sein de l'édifice qui se dégrade de plus en plus, jusqu'à l'installation en 1796 de l'arsenal de Paris, transfert qui sauve le château de la ruine mais entraîne des modifications sur le site : disparition du manoir de Saint-Louis, arasement des tours, construction de casemates... Le site concentre alors l'une des plus grosses garnisons militaires de la région parisienne.

Classé monument historique en 1913, le château d'après-guerre conserve sa double affectation. Le ministère de la Culture assure, via le Centre des Monuments Nationaux, la gestion de la Sainte-Chapelle et du Donjon, 2 lieux ouverts au public.

Le ministère de la Défense quant à lui, gère les autres espaces du Château, et, via le service Historique de la Défense, les bibliothèques et archives accessibles au public.

PÉRIODE D'OUVERTURE

Du 21/05 au 22/09, tous les jours de 10h à 18h.

Du 23/09 au 20/05, tous les jours de 10h à 17h.

Fermetures exceptionnelles les 1er janvier, 1er mai et 25 décembre.

À noter : Le dernier billet est délivré 45 minutes avant la fermeture du monument. L'accès à la Sainte-Chapelle et au donjon est possible jusqu'à 16h30 (17h30 en haute saison). Le public est évacué à partir de 16h45 (17h45 en haute saison).

La Sainte-Chapelle ferme temporairement à la pause méridienne entre 13h et 14h.

CONTACT

Téléphone : +33 (0) 1 48 08 31 20

Email : billetterie.vincennes@monuments-nationaux.fr

Site web : <http://www.lecmn.fr/OT/vincennes>

Facebook : <https://www.facebook.com/ChateauDeVincennes/>

COMPLÉMENTS DE LOCALISATION

Bus

Lignes 46, 56, 112, 114, 115, 118, 124, 210, 318, 325

Métro

Ligne 1 - Château de Vincennes

RER

Ligne A - Vincennes

COMPLÉMENTS D'ACCUEIL

>> Visite libre ou guidée du Donjon et de la Sainte-Chapelle.


Pour connaître les horaires des visites guidées, contactez l'accueil du Château le matin-même au 01 48 08 13 00.

>> La Boutique du Château est ouverte tous les jours en fonction des horaires d'ouverture du Château. Vous trouverez des objets souvenirs à l'effigie du Château, des livres historiques, des pots de miel du Château et de nombreuses idées cadeaux pour les enfants sur l'univers de la chevalerie.



58 avenue des Minimes - 94300 VINCENNES

Monuments et Architecture, Lieux historiques



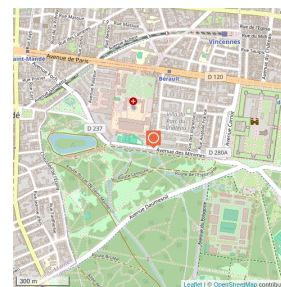
Villa Francione

En bordure du Bois de Vincennes, cette maison a été réalisée par l'architecte Victor Francione en 1905.

Elle fut d'ailleurs la résidence personnelle de l'architecte ce qui explique l'attention particulière accordée à la décoration de sa façade.

Observez le porche d'entrée orné d'une figure féminine dont la chevelure ondulée rappelle les caractéristiques de l'art nouveau.

Vincennes a contribué à l'urbanisation du quartier des Vignerons au début du XXe siècle, notamment dans la rue du Petit-Parc au moment du percement de celle-ci.



COMPLÉMENTS DE LOCALISATION

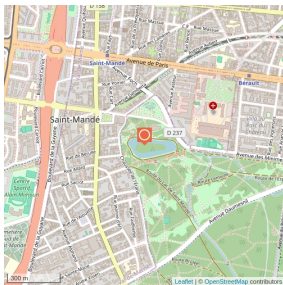

Bus 46, 201, arrêt Tourelle-Daumesnil

3

22 chaussée de l'Etang - 75012 PARIS 12ÈME - Altitude : 43m

Lac / Etendue d'eau

Thierry Guillaume



Lac de Saint-Mandé

Parmi les quatre lacs du Bois de Vincennes le lac de Saint-Mandé est le seul à se trouver à l'emplacement d'un ancien plan d'eau naturel.

L'ancien étang de Saint-Mandé, créé par l'écoulement d'un ruisseau provenant des hauteurs de Montreuil, avait au cours du Moyen-Âge servi de vivier puis de bourbier. Devenu malsain et nauséabond, il fut comblé au XVIIIe siècle.

Le lac actuel fut aménagé en 1860 dans le cadre de la transformation du bois de Vincennes en promenade publique, voulue par Napoléon III. Sa superficie est de 1,5 ha.

En bordure du lac se trouve le Chalet du Lac, ancien pavillon de chasse de Napoléon III, transformé en guinguette en 1904 et célèbre pour ses pistes de danse !

A quelques pas du lac, le théâtre des marionnettes, les manèges et le terrain de pétanque en font un lieu de promenade familial très apprécié.

PÉRIODE D'OUVERTURE

Toute l'année.

CONTACT

Téléphone : 01 49 57 15 14

COMPLÉMENTS DE LOCALISATION

Métro ligne 1, arrêt Saint-Mandé

Bus ligne 86, 325, arrêt Mairie de Saint-Mandé

4

84 avenue du Général de Gaulle - 94160 SAINT-MANDÉ

Monuments et Architecture, Château, Eglise & Abbaye, Patrimoine religieux



Eglise Notre-Dame

Construite de 1883 à 1885 par l'architecte Edmond-Charles d'Albrizio en remplacement de l'ancienne chapelle du XVIIIe siècle, devenue insuffisante pour faire face au développement de la ville.

Edifiée dans un style néo-roman, l'église Notre-Dame est dominée par un massif clocher-porche. Elle abrite plusieurs éléments mobiliers classés monuments historiques, notamment une statue de Vierge à l'Enfant de la 1ère moitié du XIVe siècle.

PÉRIODE D'OUVERTURE

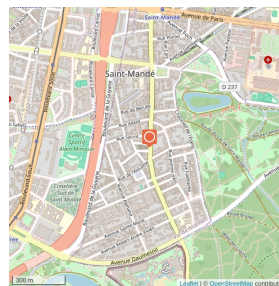
Toute l'année, tous les jours de 8h à 19h30.

CONTACT

Téléphone : 01 43 28 32 35

Email : paroisse.ndsm@gmail.com

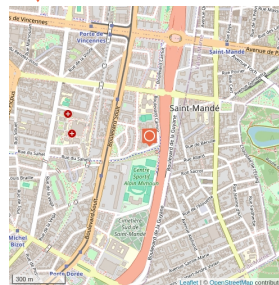
Site web : <https://paroisses-ndsm-slv.fr/>



5

21 avenue Emile Laurent - 75012 PARIS 12ÈME

Parcs & Jardins



Coulée verte René-Dumont depuis Saint-Mandé

Pour une balade pittoresque et insolite dans le 12ème arrondissement, découvrez la Coulée verte René Dumont.

Traversez l'Est de Paris, de Bastille jusqu'au Bois de Vincennes grâce à la Coulée verte. Tout au long du parcours, la promenade est rythmée par une succession de jardins et de vestiges du passé ferroviaire du lieu comme des viaducs et des tunnels en tranchée. Dans ce décor aujourd'hui bucolique végétation sauvage et aménagement paysager moderne cohabitent en harmonie. Au détour du chemin, vous trouverez également des aires de jeux pour les enfants.

CONDITIONS D'ACCUEIL DES ANIMAUX



Les chiens tenus en laisse sont autorisés dans les allées.

PÉRIODE D'OUVERTURE

Toute l'année, tous les jours.

Ouverture à 8h en semaine et à 9h le week-end. Les horaires de fermeture varient d'une portion à l'autre de la Coulée et selon les périodes de l'année.

Le jardin peut être fermé en cas de vents forts ou d'intempéries.

CONTACT

Site web : <http://equipement.paris.fr/coulee-verte-rene-dumont-ex-promenade-plantée-1772>

COMPLÉMENTS DE LOCALISATION

Tramway T3a, arrêt Montempoivre

De nombreux autres accès existent tout au long de la promenade.