

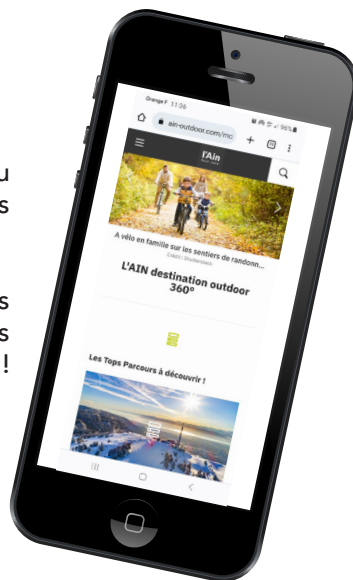
AVANT DE PARTIR

Téléchargez l'application mobile, elle est **gratuite** !

Choisissez votre parcours, randonnez en mode visuel ou vocal, enregistrez votre tracé GPx et partagez vos itinéraires préférés sur vos réseaux sociaux !

L'application Ain Outdoor vous permet de télécharger vos fonds de cartes préférés et de vous laisser guider même hors réseau téléphonique via le signal GPS de votre smartphone !

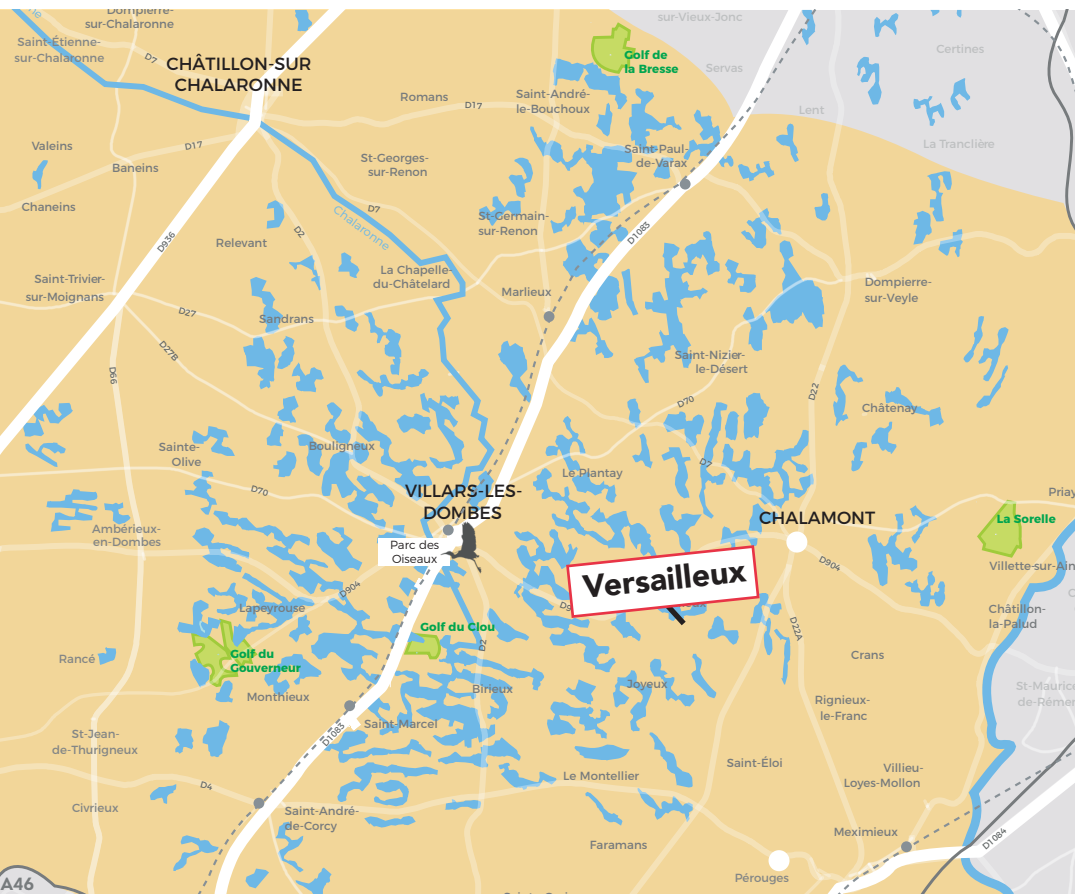
Ain Outdoor



CIRCUIT DE LA GRANGE CHAZEY



11,6km - 3h



Edition 2023 - Crédit photo : D. GILLET - Imprimerie Moderne - Ne pas jeter sur la voie publique.

Partez du village de Versailleux pour découvrir les paysages typiques de la Dombes.

Ce circuit vous offrira un beau panorama sur l'étang Girardier, le château de Joyeux derrière son étang et sur l'étang du Chapelier (ENS).



CIRCUIT DE LA GRANGE CHAZEY

VERSAILLEUX

Balisage (peinture)

Continuité Mauvaise direction Changement de direction



Parking Chemin du Pré de la Ville

11,8 km

3h

Moyen
Principalement goudron

Accessible aux VTT/VTC
et aux poussettes

LES ETAPES DU PARCOURS Versailles - Les Arberettes -
Le Rognard - La Grange Marchand - Versailles (près de la ville)

1 En sortant du parking, prendre la **Rue Principale** en direction du **centre du village**.

Au **Restaurant du Parc**, tourner à droite sur la **route du Plantay** et continuer tout droit. À la sortie du village prendre à droite **Route de Saint-Nizier** et poursuivre pendant environ 2Km.

Au croisement avec le **chemin de Leva**, prendre à droite, direction **Etang le Plat**.

2 Traverser la **D904**, direction **Etangs Cuiron et Morlan** et continuer tout droit en direction de la **Grange Chazey**.

3 Passer la **Grange Chazey** jusqu'au lieu-dit **Le Rognard**. Prendre sur la droite et rester sur la route goudronnée.

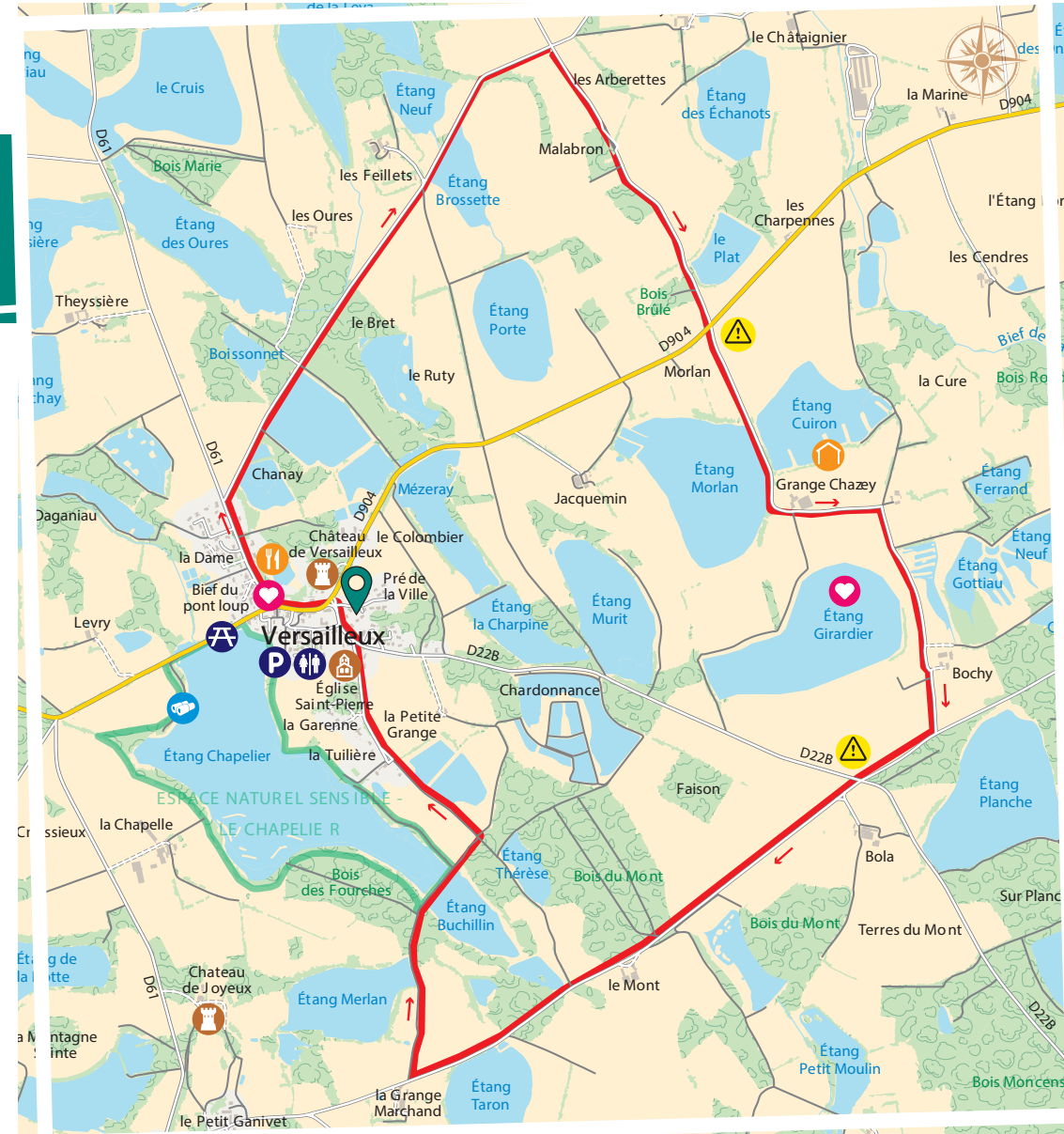
Continuer tout droit. Sur la droite s'offre un beau panorama sur l'**étang Girardier**. Arrivé sur la **route de la Claudine** prendre à droite et continuer tout droit en traversant la **D22b**. Continuer pendant environ 2Km.

4 À la **Grange Marchand** prendre le chemin de terre à droite.

Passer à côté de l'**étang Merlan**, depuis lequel s'offre une belle vue sur le **château de Joyeux**, puis continuer pour arriver entre les **étangs Buchillin et Chapelier**.

Au croisement, tourner à gauche et continuer sur le **chemin de la Tuilière**. Arrivé au village prendre la **route de Meximieux** à gauche et revenir sur le point de départ.

À la découverte des paysages typiques de la Dombes



Soyez prudents aux intersections et lors de la traversée des routes.