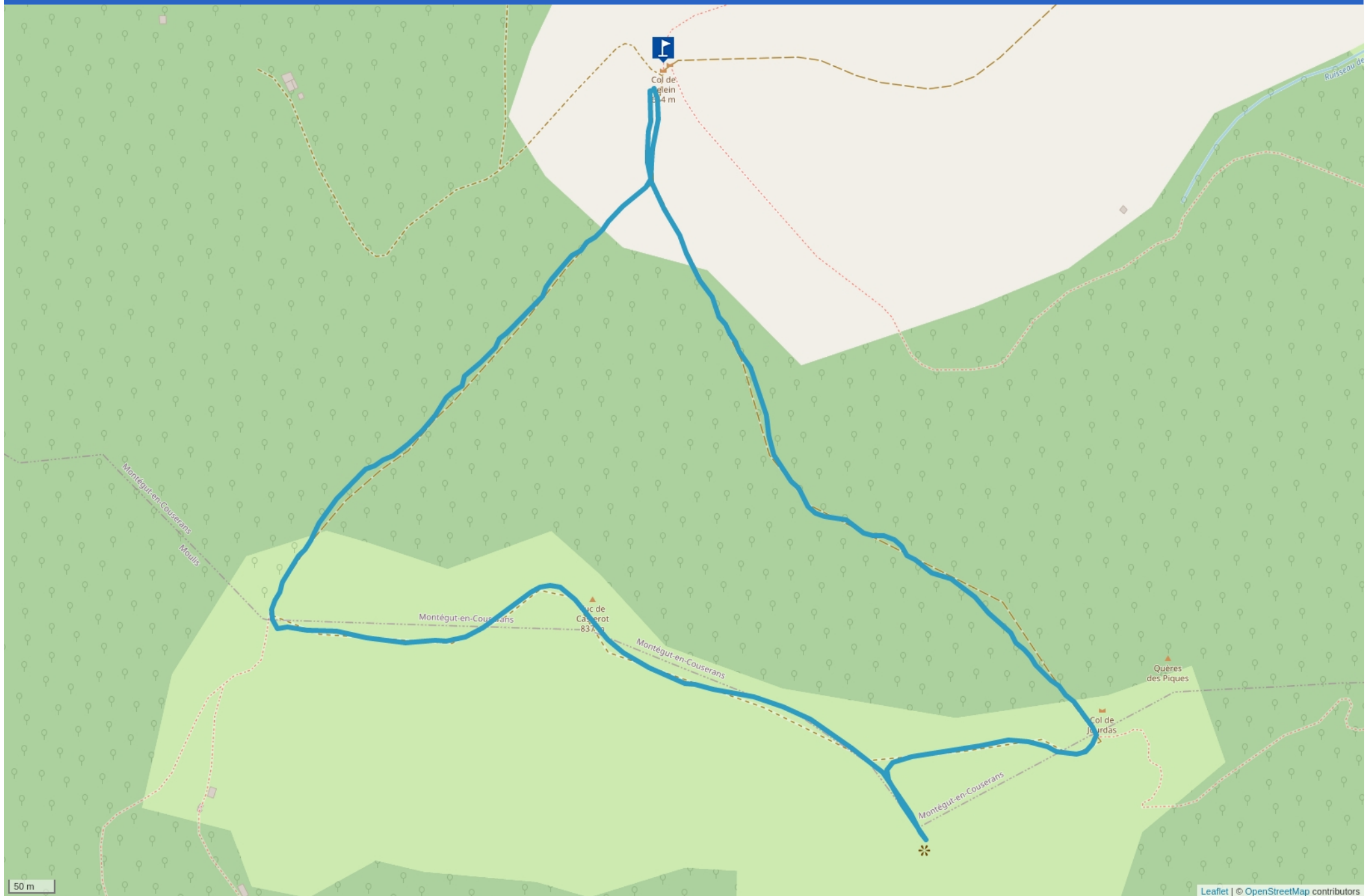


LE CHAR DE LIQUÉ - INTERPRÉTER LE PAYSAGE DE LA VALLÉE DU LEZ



Cet itinéraire est délivré après expertise par les comités départementaux. Il répond aux critères de qualité définis par la FFRandonnée.

www.ffrandonnee.fr/la-federation/espace-professionnels/labellisation-des-itineraires-pr

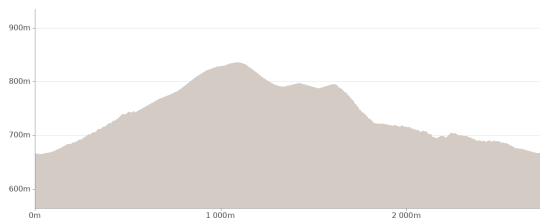
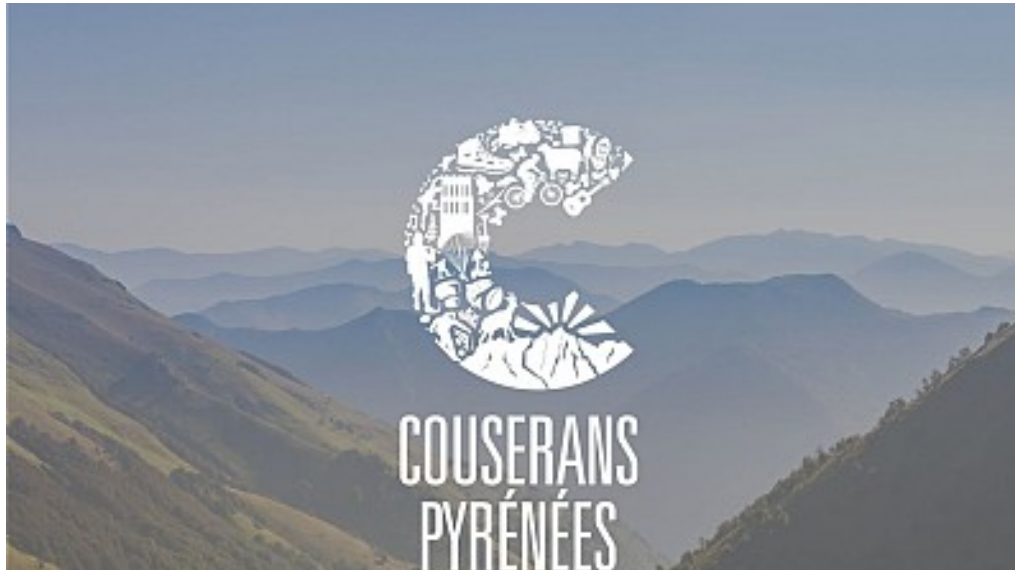


Mise à jour le 02/04/25 par Office de tourisme Couserans Pyrénées et généré par www.cirkwi.com


Le Char de Liqué - Interpréter le Paysage de la Vallée du Lez

Proposé par : **Office de tourisme Couserans Pyrénées**

Validé par la FFRandonnée
"Ce PDF a été généré à partir de Cirkwi, la plateforme de partage d'activités touristiques qui vous fait voyager" www.cirkwi.com/circuit/665030




Départ : Col de Belein - 09200
MONTÉGUT-EN-COUSERANS


 2.75 km

 1h15

Très facile 

 maxi 835 m

 175 m

 mini 664 m

Cette balade ludique et enrichissante offre un magnifique panorama. Vous découvrirez la table d'orientation de Montégut-en-Couserans qui évoque, notamment la géologie et l'histoire de la vallée du Lez

TOPO/PAS À PAS

- 1/ Au col de Belein, partir en direction du sud et emprunter la piste qui monte de façon la plus marquée et mène au Col de Fontaines.
- 2/ Arrivé à ce col, prendre à gauche et monter le long de la ligne de crête afin d'arriver au Char de Liqué, où se situe la table d'interprétation.
- 3/ Poursuivre sur 250m en descente raide jusqu'au col de Jourdas et tourner à gauche afin de rejoindre le col de Belein par une piste.

Cet itinéraire est délivré après expertise par les comités départementaux. Il répond aux critères de qualité définis par la FFRandonnée.

www.ffrandonnee.fr/la-federation/espace-professionnels/labellisation-des-itineraires-pr

COMPLÉMENTS DE LOCALISATION

Depuis Saintt-Girons, prendre la D618 en direction de Moulis. Après environ 1,5 km, emprunter la D104 vers Montégut-en-Couserans. Traverser le village et suivre la direction du Col de Belein. Départ à la "cabane des chasseurs"

NATURE DU TERRAIN

Terre

RÉFÉRENCES TOPO GUIDES ET CARTOGRAPHIQUES

Références cartographiques :

Carte IGN TOP 25 - 2047 OT Saint-Girons - Couserans Carte de randonnées Pyrénées n°6 "Couserans - Val d'Aran"

PÉRIODE D'OUVERTURE

Toute l'année.

CONTACT

Téléphone : 05 61 96 26 60

Email : contact@tourisme-couserans-pyrenees.com

Facebook : <https://www.facebook.com/TourismeCouseransPyrenees/>

COMPLÉMENTS D'ACCUEIL

Profitez d'une aire de pique-nique avec vue sur les montagnes

Vous êtes au cœur du Parc Naturel des Pyrénées Ariégeoises.

Nous vous encourageons à adopter un comportement responsable dans ce milieu fragile et partagé.

- Rester sur les sentiers et emporter ses déchets.
- Observer la flore sans la cueillir.
- Rester discret, pour les animaux sauvages.
- Dans les zones d'estive, penser à refermer les clôtures et barrières. Ne pas approcher ni nourrir les animaux. Si un Patou (chien de protection des troupeaux) s'approche de vous, écartez-vous lentement et calmement. Pas de grands gestes ni de cris, même s'il aboie, car il vous considérerait comme une menace. S'il vous suit, ignorez-le.
- La baignade dans les lacs est déconseillée. La crème solaire (même bio !) et autres cosmétiques sont source de pollution dans ce milieu fragile.
- Le bivouac est autorisé, mais seulement entre 19h et 9h, et à plus d'une heure de marche d'un parking.
- En période de sécheresse tout feu est interdit. Dans les autres cas, les feux sont autorisés seulement à plus de 200m d'une forêt. Préférer les réchauds aux foyers naturels.
- En cas de rencontre, très peu probable, avec un ours (qui cherche à tout prix à nous éviter) : manifestez-vous calmement, éloignez-vous progressivement, et ne courez pas.



Mise à jour le 02/04/25 par Office de tourisme Couserans Pyrénées et généré par www.cirkwi.com