

# Bienvenue

sur le parcours patrimoine des Hurlevents commune du Vernet

À l'aide de votre carte (qui est votre outil de déplacement), trouvez les balises (bornes en bois) qui ont été installées sur le parcours.

À l'aide de la légende et des symboles qui figurent sur la carte, orientez votre carte et repérez votre position ainsi que le cheminement que vous devez effectuer pour trouver les balises dans l'ordre qui vous est proposé. Le point de départ est représenté par un triangle [▷] et chaque balise par un cercle [○] avec son numéro. C'est au centre de chaque cercle que se situe un élément caractéristique du terrain (point d'eau, angle de bâtiment, arbre...) et sur lequel la balise se situe. Sur chaque balise, une pince vous permettra de poinçonner la case qui correspond au numéro de balise. Vérifiez au fur et à mesure le pictogramme des poinçons.

Bonne découverte!



# Commune du Vernet

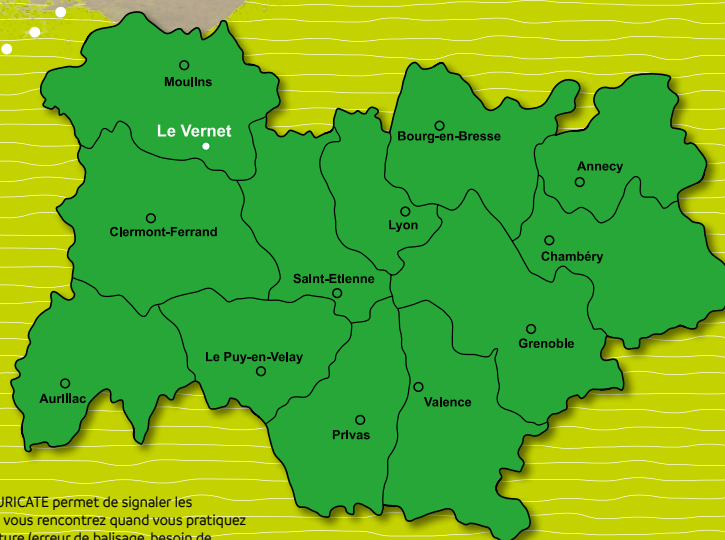

Nichée sur les hauteurs de Vichy et aux portes de la Montagne Bourbonnaise, surplombant l'Allier et le Sichon, venez vous mettre au vert et (re)découvrir une commune où il fait bon vivre. Au gré de vos envies, vous pourrez vous balader dans un cadre verdoyant et enchanteur. Le site des Hurlevents avec son point de vue exceptionnel sur la Chaîne des Puys vous séduira.

Les dépliants sont disponibles chez les commerçants du centre-bourg, en mairie, dans les Bureaux d'Informations Touristiques de Vichy Communauté et en téléchargement sur le site de la mairie : [www.levernet.fr]. D'autres parcours d'orientation sont accessibles sur le territoire. Renseignements Vichy Destinations : 04 70 98 71 94.

# Le Vernet

[ PARCOURS DES HURLEVENTS ]

Parcours d'Orientation  
Patrimoine



L'application SURICATE permet de signaler les problèmes que vous rencontrez quand vous pratiquez un sport de nature (erreur de balisage, besoin de sécurisation, conflit d'usage...), n'hésitez pas à l'utiliser.



## RECOMMANDATIONS

IL EST DE LA RESPONSABILITÉ DE TOUT PRATIQUANT D'ESTIMER SES CAPACITÉS À POUVOIR PRATIQUER LA COURSE D'ORIENTATION SUR CET ESPACE.

- Ne laissez rien sur le site.
- Restez sur les itinéraires, ne coupez pas à travers les champs.
- Sur le site de l'espace naturel sensible, les chiens doivent être tenus en laisse.

n° d'urgence 112

Retrouvez tous les Espaces Loisirs Orientation en Auvergne-Rhône-Alpes sur [www.lauraco.fr](http://www.lauraco.fr)



**BALISE 31**  
Arbre

**1 Un arbre dans la ville**

En ce début de parcours dans le vieux bourg du Vernet, vous aurez l'occasion d'apercevoir un arbre isolé à proximité des maisons. Une rue porte même son nom, de quel arbre s'agit-il ?

- 1 - Un Noyer ?
- 2 - Un Marronnier ?
- 3 - Un Châtaigner ?

**BALISE 32**  
Petite colline

**2 La Noue paysagère**

La noue paysagère est un aménagement réalisé par la communauté d'agglomération, qui permet la rétention des eaux pluviales en cas de fortes pluies et d'éviter les inondations. Quelle est sa capacité de rétention ?

- 1 - 50 m<sup>3</sup> ?
- 2 - 450 m<sup>3</sup> ?
- 3 - 1 500 m<sup>3</sup> ?

**BALISE 33**  
Haie

**3 Le Blason**

La commune a inauguré son blason en 2007. Des grappes de raisin y sont représentées, références au passé viticole de la région, le vignoble vichyssois, fort de plusieurs siècles. À la fin du XIX<sup>e</sup> siècle, une calamité a porté un coup préjudiciable à cette activité. Laquelle ?

- 1 - Une invasion de pucerons ?
- 2 - Une grande période de sécheresse ?
- 3 - Une prolifération de champignons ?

**BALISE 34**  
Pylône

**4 La Tour du Vernet**

Il s'agit d'une tour « hertzienne » construite en 1975, d'une hauteur d'environ 95 mètres, c'est un véritable phare dans le paysage vichyssois. Quelles sont les fonctions de cette tour ? (plusieurs réponses sont possibles)

- 1 - Un émetteur pour la télévision (TNT) ?
- 2 - Un émetteur pour la radio FM ?
- 3 - Un relais pour la téléphonie mobile ?
- 4 - Un relais pour la navigation par satellites (Galiléo) ?

**BALISE 35**  
Panneau

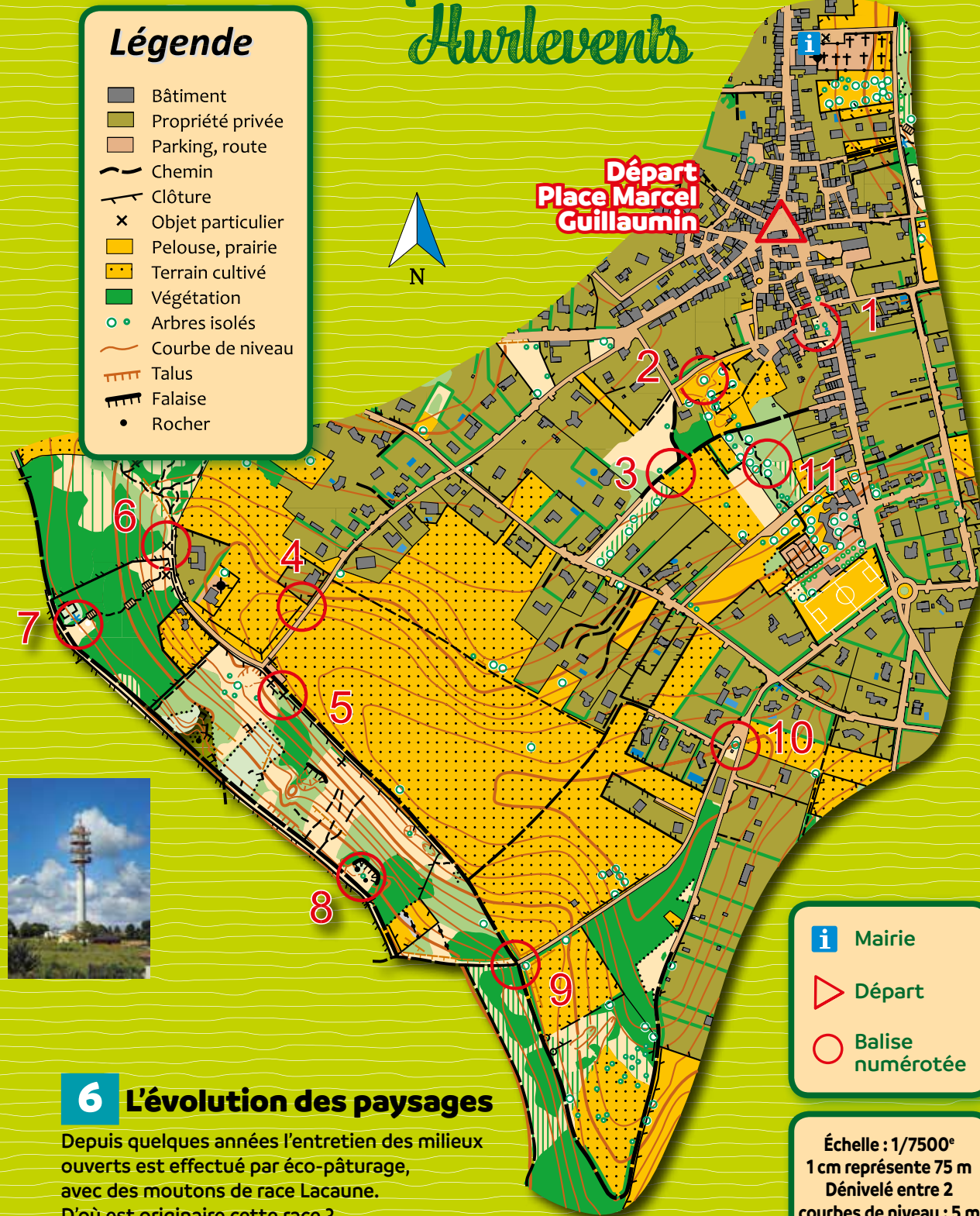
**5 Le panorama des Hurlevents**

D'ici vous pourrez peut-être apercevoir la chaîne des Puys ! Ici les vents font la joie des parapentistes et des oiseaux planeurs. Le faucon crécerelle est un petit rapace relativement commun en France. Quelle est sa technique de chasse ?

- 1 - Il peut fondre sur ses proies à très grande vitesse ?
- 2 - Il chasse en groupe de plusieurs individus ?
- 3 - Il peut faire un vol stationnaire pour repérer ses proies ?

**11 balises**  
à trouver pour partir à la découverte du parcours des Hurlevents.

*Parcours d'orientation*  
patrimoine des Hurlevents



**BALISE 36**  
Table d'orientation

**6 L'évolution des paysages**

Depuis quelques années l'entretien des milieux ouverts est effectué par éco-pâturage, avec des moutons de race Lacaune. D'où est originaire cette race ?

- 1 - De la Corse ?
- 2 - Du Pays Basque ?
- 3 - Du sud de l'Auvergne ?

**La voie verte 11**

Vous vous trouvez au cœur d'une voie verte dont la vocation est de développer et sécuriser les modes de déplacements doux. Quelle est sa fonction au Vernet ?

- Relier l'école et le centre-bourg ? - 1
- Relier le centre-bourg à la Mairie ? - 2
- Permettre la flânerie dans un cadre champêtre ? - 3

**BALISE 51**  
Cèdre

**UNESCO 10**

Le saviez-vous ? La ville de Vichy est candidate au patrimoine mondial de l'UNESCO. À quel titre se fait cette candidature ?

- Grande ville thermale ? - 1
- Ville fortifiée historique ? - 2
- Parcs et jardins d'exception ? - 3

**BALISE 40**  
Bosquet

**Le chemin du Treuil 9**

Ce chemin est le prolongement de la rue du Treuil situé sur la commune d'Abrest que vous venez de quitter. Ce nom de rue fait référence à des treuils qui permettaient jadis de transporter :

- Les fruits et les raisins cultivés sur les côteaux ? - 1
- Les escargots présents en grand nombre sur le site ? - 2
- Le calcaire extrait dans les carrières ? - 3

**BALISE 39**  
Poteau

**Le calcaire 8**

Cette petite falaise est le témoin de l'exploitation du calcaire sur le site. Le calcaire était extrait puis transformé dans des fours à chaux, dont certains vestiges sont encore présents sur la commune. À quoi servait cette chaux ?

- À l'agriculture, afin d'améliorer le rendement des sols ? - 1
- À la construction des bâtiments ? - 2
- Aux usines de sidérurgie ? - 3

**BALISE 38**  
Panneau

**L'Espace Naturel Sensible 7**

Une espèce emblématique du site est l'azuré du serpolet, un papillon bleu qui apprécie les pelouses sèches, et notamment l'origan et le thym. La femelle y dépose ses œufs, les chenilles s'y développent et se nourrissent de la plante hôte. Comment font-elles ensuite pour survivre et se développer ?

- Elles tombent au sol et sont adoptées par des fourmis ? - 1
- Elles restent sur la plante en adoptant un parfait camouflage ? - 2
- Elles produisent un poison très puissant pour repousser les prédateurs ? - 3

**BALISE 38**  
Panneau



RÉPONSES AUX QUESTIONS  
1-R2 / 2-R2 / 3-R1 / 4-R2 et R3 / 5-R3 / 6-R3 / 7-R1 / 8-R2 / 9-R1 / 10-R1 / 11-R1 et R3

Crédit photos : Mairie du Vernet, CEN de l'Allier et Biotopie Éditions

Carte de course d'orientation 2020. Cartographie : Philippe Nouaille. La reproduction de l'ensemble des supports cartographiques est autorisée pour l'usage unique de ce parcours permanent d'orientation et à l'exclusion de tout autre usage. Cet équipement a été mis en place avec l'assistance technique de la Ligue Auvergne Rhône Alpes de course d'orientation. Édition 2020