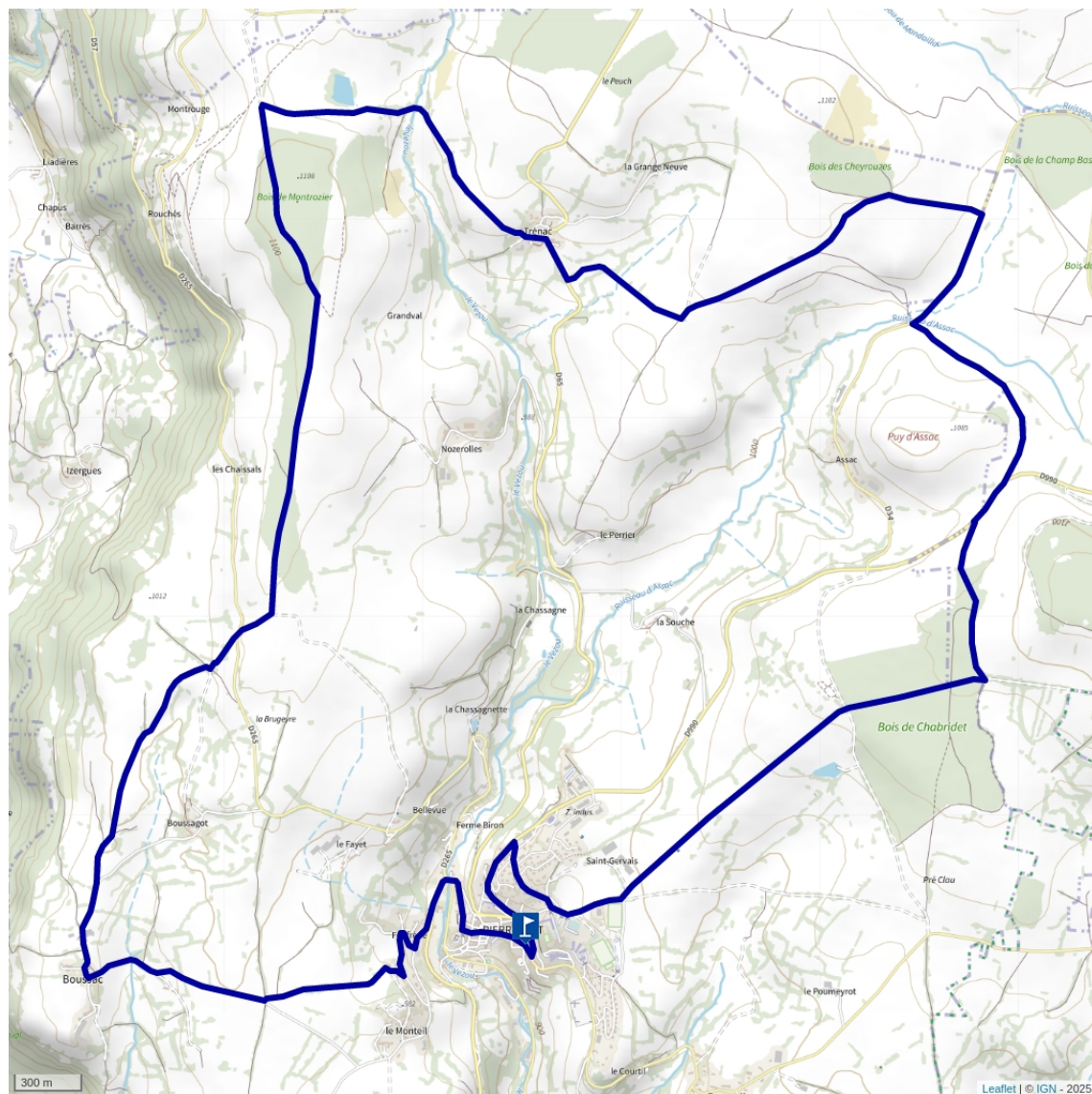



Circuit VTT n°14 : Les Hauts de Pierrefort




Saint-Flour communauté, Pôle
de pleine nature
Tél. **04 71 23 38 04**
www.pays-saint-flour.fr/

 **Départ : Devant
l'Office de Tourisme
Pierrefort**

 **2h00**

 **17.5 km**

 **355 m**

 **Boucle**

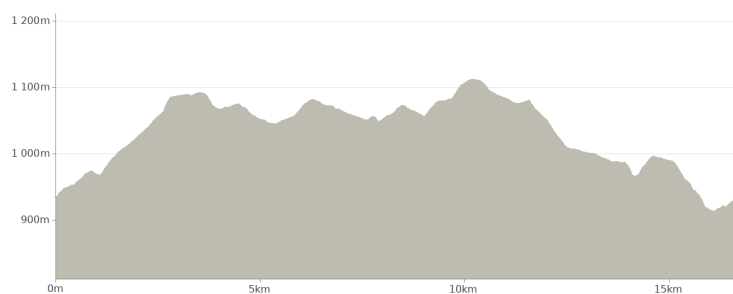
 **Bleu**



LES + RANDO

point de vue sur les Monts
du Cantal.

Cet itinéraire assez roulant traverse le bois de Chabridet. Vous pourrez contempler le versant sud-est des Monts du Cantal et la vallée de Brezons. Ensuite, découvrez le bourg de Pierrefort construit en amphithéâtre. Durée du circuit: environ 2h



PÉRIODES D'ACCESSIBILITÉ : Du 01/05 au 31/10. Itinéraire non praticable de novembre à avril : enneigement.

TOPOGUIDE : Fiche

BALISAGE : Bleu

*Conditions d'accueil des animaux : Non acceptés

D - Départ devant le Bureau de tourisme de Pierrefort en face de l'église. Suivre D990 direction St -Flour.

1 - Derrière la gendarmerie, tourner à droite et suivre la rue de Bellevue tout droit dans le lotissement.

2 - Itinéraire non praticable de novembre à avril : enneigement. A la hauteur des HLM prendre à gauche la côte vers la grande Halle, puis Saint Gervais.

3 - Au stade de St Gervais suivre à gauche la voie Romaine, Bois de Chabridet.

4 - Traverser le bois tout droit.

5 - A la sortie du bois, prendre à gauche, suivre la lisière du bois.

6 - Attention arrivée sur une route ! Suivre la route à droite sur 300 mètres.

7 - Attention pour traverser la route. Prendre le chemin sur la gauche.

8 - Attention, arrivée sur une route goudronnée, la suivre sur la droite.

9 - Dans la ligne droite, laisser la route et monter par le chemin à gauche.

10 - Attention arrivée sur une route, la suivre sur la droite vers le village de Trénac.

11 - Dans le village de Trénac, prendre à gauche puis monter tout droit vers le lac de Montrozier.

12 - Après le lac prendre à gauche et monter dans le bois, le traverser tout droit.

13 - Attention arrivée sur une route dans un virage ! La traverser et prendre le sentier en face.

14 - Au carrefour, suivre le 2ème sentier à droite entre 2 murets.

15 - A l'arrivée sur la route la suivre à droite et traverser le village de Boussac.

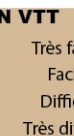
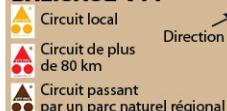
16 - Quitter la route et suivre le chemin sur la gauche qui arrive sur les hauts de Pierrefort. Attention descente caillouteuse et technique sur environ 50 mètres.



**SIGNALER
UN PROBLÈME**
sentinelles.sportsdenature.fr



BALISAGE VTT



www.meteofrance.com
08 99 71 02 15

URGENCES :

15 **17** **18** **112**
SAMU POLICE POMPIERS
NUMÉRO D'URGENCES
EUROPÉEN