



### Accès au départ

Bessans, La Goulaz.

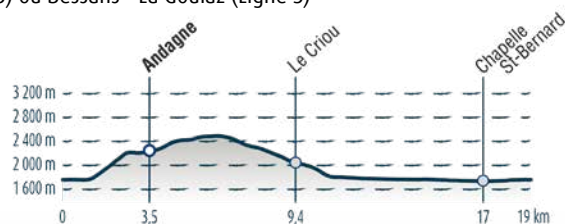
À la sortie de Bessans, prendre la route direction La Goulaz, Les Vincendières jusqu'à la Goulaz. Parking à proximité.



Scannez et suivez le parcours avec votre appli préférée

### J'y vais en bus

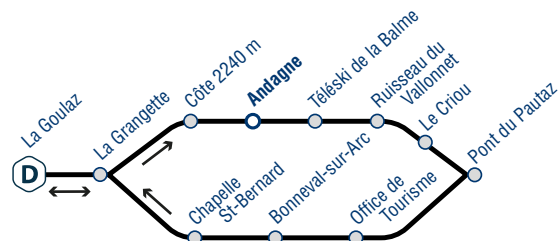
Ligne 553 ou 3 : arrêt Bessans - Le Villaron (553) ou Bessans - La Goulaz (Ligne 3)



### Un peu plus près des falaises



Alternez vues plongeantes, passages escarpés et richesses naturelles d'exception. Tous les ingrédients sont réunis pour un bol d'oxygène hors du commun. Profitez d'un crapahut en balcon alpin et gagnez des petits bonheurs insolites en fin de parcours.




### Au fil de la balade

Si votre premier kilomètre se veut paisible, vous quittez les alpages pour une immersion au cœur des cascades glaciaires. Le profil varié rythme vos pas et le souffle est parfois court. Prenez le temps d'une pause panoramique sur le chemin qui vous attend en rive droite de l'Arc. Captivés par le bruit des chutes d'eau, parviendrez-vous à distinguer le couple de Gypaètes qui a élu domicile dans les falaises d'Andagne? Au sommet de la via-ferrata, l'équilibriste qui sommeille en vous est attiré par une sensation vertigineuse. Auriez-vous imaginé qu'en hiver des avalanches spectaculaires dévalent à proximité de ce terrain d'aventure?

La descente sur le domaine skiable de Bonneval-sur-Arc vous rapproche du village. Prenez le temps de flâner dans ses ruelles emblématiques de la Haute Vallée.

Le Chemin du petit bonheur vous réserve ensuite une ambiance paisible au cœur des prairies. C'est le moment idéal pour profiter d'une pause gourmande. Retracez du bout des doigts votre étape sur le versant nord. Quelle virée alpine entre les falaises!



Village Bonneval dans son écrin de verdure - B. Filliol