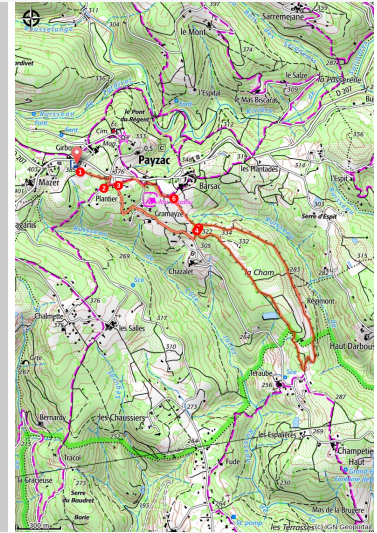


Les Grès du Trias

PAYS BEAUME DROBIE - PAYZAC



Vue sur l'église St-André-aux-liens (B.Zimmerman)

Une trentaine d'empreintes de dinosaures a été repérée dans des grès du trias à Payzac en Ardèche. En particulier, quatre pistes pieds-mains ont été découvertes, ce qui est rare. D'autres empreintes existent en sud Ardèche, mais celles de Payzac sont uniques : une étude a permis de déterminer que ces traces appartiennent à une seule espèce de dinosaure, inconnue ailleurs : le *coelurosaurichnus grancieri* (du nom de M. Grancier, leur inventeur).

Itinéraire à parcourir en famille. Un arrêt chez M. Grancier, où plus de 500 empreintes de dinosaures du trias sont visibles, est vivement conseillé. Tout le long du parcours laissez vous surprendre par les formes curieuses des roches en grès.

Infos pratiques

Pratique : à pied

Durée : 2 h 30

Longueur : 5.9 km

Dénivelé positif : 175 m

Difficulté : Facile


Type : Boucle


Thèmes : Géologie







Itinéraire

Départ : Salle des fêtes de la Blache, Payzac

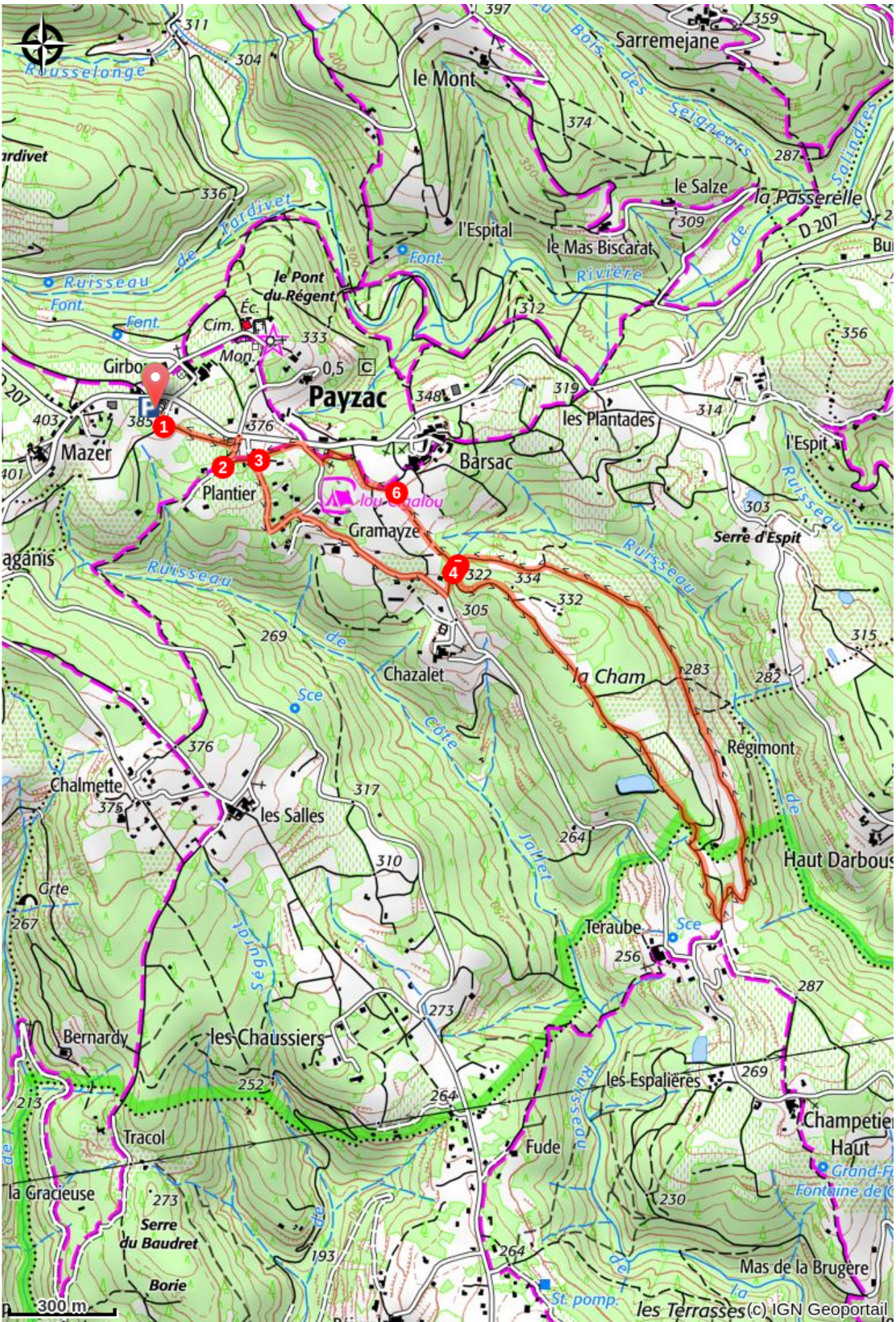
Arrivée : Salle des fêtes de la Blache, Payzac

Balisage :  PR

P - Du parking de la salle des fêtes de la Blache () , descendre les escaliers en direction des terrains de tennis.

1.  **Le Plantier** - Suivre St-Genest-de-Beuzon 5,1 km. Prendre le chemin jusqu'à la croix et tournez à droite pour rejoindre Les Plots.
2.  **Les Plots** - Suivre St-Genest-de-Beuzon 4,8 km. Continuer jusqu'à Gramayze.
3.  **Gramayze** - Suivre Lachamp de Chazalet 5,3 km. Poursuivre par le chemin qui descend jusqu'à une route et prendre à droite sur 400 m. Prendre ensuite un chemin qui remonte à gauche pour rejoindre Chazalet.
4.  **Chazalet** - Suivre Lachamp de Chazalet 4,4 km. Prendre à droite, le chemin monte sur le plateau. Longer un étang artificiel. Arrivée à l'extrémité de la boucle, prendre à gauche puis descendre sur 300 m jusqu'au hameau de Brouquet. Continuer sur le sentier où vous trouverez deux plejadou en pierre, un près du hameau dans le mur, l'autre avant l'intersection de Chazalet.
5.  **Chazalet** - Suivre Payzac 1,2 km. Prendre la calade qui remonte à travers les oliveraies et les vignes en terrasses jusqu'à Font Neuve.
6.  **Font Neuve** - Suivre Payzac 0,9 km. Continuer sur le sentier, à la croix prendre la route à droite, au croisement de route ne pas traverser mais prendre le sentier qui part à gauche entre deux murets, puis continuer jusqu'à Gramayze. Suivre le même sentier qu'à l'aller en passant par Le Plot et Le Plantier pour revenir au point de départ.

Sur votre chemin...

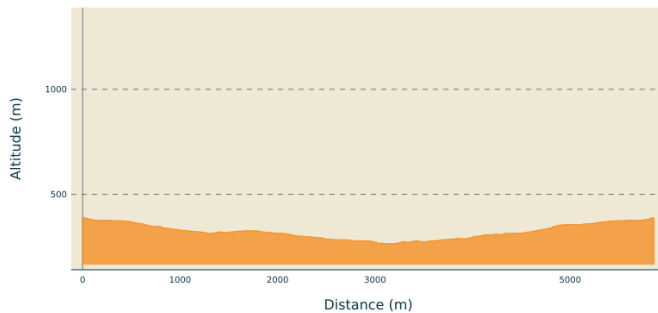


Toutes les infos pratiques

Recommandations

A Chazalet, poursuivre la route sur 50 m pour arriver chez M. Grancier qui présente une collection remarquable de traces de dinosaures.

Profil altimétrique



Altitude min 265 m
Altitude max 389 m

Transports

Limitons les déplacements en voiture, pensons aux transports en commun et au covoiturage. Tous les transports en commun sur [transports-region-auvergne-rhone-alpes](https://www.transports-region-auvergne-rhone-alpes.fr)

Accès routier

Depuis Les Vans (9 km) rejoindre Payzac via Chambonas.
Depuis Joyeuse (9 km) rejoindre Payzac via Lablachère.

Parking conseillé

Payzac, Parking de la salle des fêtes de la Blache

Lieux de renseignement

Office de tourisme des Cévennes d'Ardèche
contact@cevennes-ardeche.com
Tel : +33 (0)4 75 37 24 48
<https://www.cevennes-ardeche.com/>

