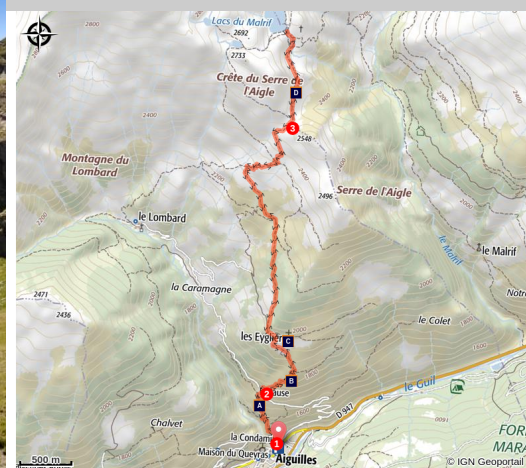


Lacs du Malrif - Aiguilles

Aiguilles



Le grand Laus vue depuis le col du Malrif (Luc Soulié)

De beaux points de vue pour ces trois lacs qui offrent chacun leur ambiance

Trois lacs pour trois ambiances, le premier, le grand Laus est un passage obligé du GR58, il offre une vue panoramique sur le Mont Viso. Le deuxième, le lac de Mezan est plus petit et plus conviviale. La verdure et les linaigrettes qui l'entourent, donnent une sensation de confort et de souplesse. Et enfin le petit Laus, le plus petit, se caractérise par une ambiance alpine et minérale.

Infos pratiques

Pratique : PEDESTRE

Durée : 6 h

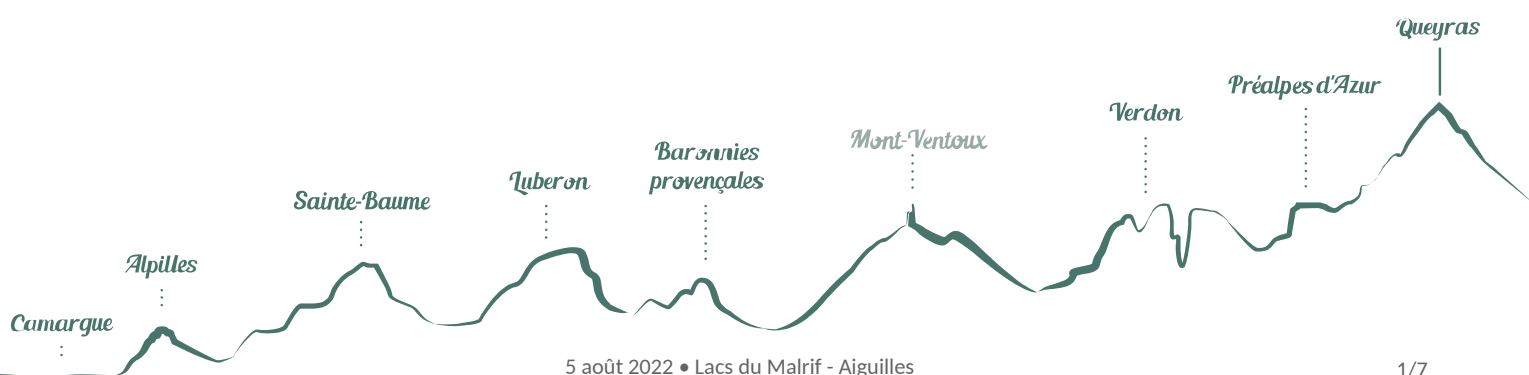
Longueur : 12.1 km

Dénivelé positif : 1105 m

Difficulté : Moyen

Type : Aller-retour

Thèmes : Faune, Point de vue



Itinéraire

Départ : Aiguilles

Arrivée : Aiguilles

Balisage :  GR®

Du haut du parking, tourner à droite et traverser un pont.



1 - Monter à gauche entre les maisons et sortir du village. Prendre le sentier à gauche et poursuivre sur le chemin principal jusqu'à atteindre une maison. Traverser la piste d'accès à la maison et monter une sente bien pentue sur quelques mètres avant d'atteindre une piste.



2 - Prendre à gauche sur la piste et rapidement à droite sur un sentier. Remonter dans des lacets, laisser les ruines des Eygliers sur la droite et poursuivre l'ascension. Croiser une piste et une sente, continuer à monter jusqu'à atteindre la crête du Serre de l'Aigle.

3 - Passer dans le vallon du Malrif prendre sur la gauche à niveau au début, et en montée pour la fin qui conduit au premier des lacs du Malrif : le Grand Laus (de nombreuses drayes rendent l'orientation un peu plus difficile, bien suivre les balises rouges et blanches du GR). À ce premier lac, prendre à gauche pour atteindre les deux autres. Le retour se fait par le même itinéraire.

Sur votre chemin...

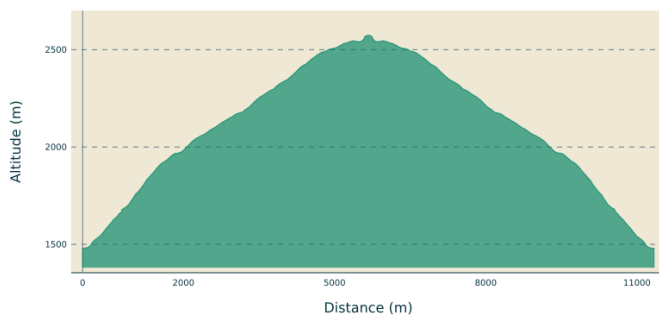


-  Pastoralisme et biodiversité (A)
-  Chapelle Saint Louis (C)

-  la vallée du Guil (B)
-  Chamois (D)

Toutes les infos pratiques

Profil altimétrique



Altitude min 1480 m
Altitude max 2575 m

Transports

Office de Tourisme du Guillestrois-Queyras : 04 92 46 76 18

Accès routier

Traverser Aiguilles par la D 947 jusqu'à franchir le pont du torrent du Lombard. Tourner à gauche et monter vers le village. Prendre la première route à gauche et retraverser le Lombard. Le parking est juste après le pont sur la droite.

Lieux de renseignements

Maison du Parc naturel régional du Queyras



3580 Route de l'Izoard, 05350 Arvieux

pnrq@pnr-queyras.fr

Tel : +33 (0)4 92 46 88 20

<http://www.pnr-queyras.fr/>

OTI du Guillestrois et du Queyras

Maison du Tourisme du Queyras, 05350 Château-Ville-Vieille

info@guillestroisqueyras.com

Tel : +33 (0)4 92 46 76 18

<http://www.guillestroisqueyras.com>

Sur votre chemin...



Pastoralisme et biodiversité (A)

Les moutons jouent un rôle majeur dans le maintien de la biodiversité. En effet, les paysages ont été façonnés par leurs présences et leurs besoins en zone de pâture et en près de fauche. Le milieu a progressivement évolué, les grandes forêts ont perdu de leurs territoires et laissé la place aux prairies et leurs biodiversités. Aujourd'hui, sans le pastoralisme, les milieux se referment et perdent de leur diversité. Attention, une surexploitation amène aussi une baisse de la biodiversité. Une bonne organisation des pâtures demande un suivi régulier et un respect du cycle des plantes.

Crédit photo : Benjamin Musella - PNR Queyras



la vallée du Guil (B)

Depuis la montée, la vue s'ouvre sur la basse vallée du Guil. On voit, à gauche, la Roche des Clots enneigée et, dans sa continuité, le sommet Bucher. Au fond, la pointe de la Saume et le pic d'Escreins sont aussi visibles.

Crédit photo : B. Musella - Parc naturel régional du Queyras



Chapelle Saint Louis (C)

Suite au don de Louis XIV pour ancrer le catholicisme dans le Queyras, plusieurs chapelles ont été construites. Elles sont toutes construites sur le même modèle : le clocher est intégré dans un mur, le chœur est à l'est. Elles sont construites sur un plan allongé, le toit est à longs pans et la toiture est en schiste.

Crédit photo : Benjamin Musella - PNR Queyras



Chamois (D)

Au printemps, les chamois quittent la forêt qui les a nourrie et protégé durant l'hiver. Ils remontent progressivement à la recherche des premières touffes d'herbe. Les mâles retrouvent leur vie solitaire qu'ils mèneront jusqu'au rut (début novembre). Quant aux femelles, elles s'isolent courant juin pour mettre bas. Elles préfèrent les crêtes et les lieux escarpés et difficiles d'accès où les prédateurs auront du mal à venir. Après une semaine la femelle et le cabri rejoindront la harde.

Crédit photo : Alain Bloc - PNR Queyras



- En aucun cas les auteurs des contenus de ce site ne sauraient être tenus pour responsables de problèmes ou d'accidents sur les itinéraires cités.
- Cependant, nous comptons sur vous pour signaler toutes contradictions importantes entre cette fiche et le terrain.
- Pensez également à signaler les éventuels problèmes rencontrés pendant votre balade sur <http://sentinelles.sportsdenature.fr> (erreur de balisage, panneau défectueux, pollution, conflit d'usages...).
- La vente de cette fiche est autorisée au coût d'impression.
- Ne pas jeter dans la nature.

L'outil Geotrek a été financé par l'Union européenne, le Parc national des Ecrins et le Parc national du Mercantour.

Le projet Chemins des Parcs est financé par la Région Provence-Alpes-Côte-d'Azur et les Parcs naturels régionaux des Alpilles, de Camargue, du Luberon, du Queyras et du Verdon.

Ce projet partenarial rassemble également le Comité Régional du Tourisme, les agences départementales de développement touristique, les offices de tourisme et les syndicats d'initiative.

- The authors of this website will in no case be held responsible for problems or accidents on the routes mentioned.
- We count on you to point out any inconsistency between this content and the field itineraries
- Please report any problems encountered on the routes (route marking problems, defective panels, pollution, conflict of uses ...) on <http://sentinelles.sportsdenature.fr>
- The sale of this sheet is authorized at the cost of printing
- Please don't litter

The Geotrek tool was funded by the European Union, the Ecrins National Park and the Mercantour National Park.

The Chemins des Parcs project is funded by the Provence-Alpes-Côte-d'Azur Region and the regional nature parks of Alpilles, Camargue, Luberon, Queyras and the Verdon.

This project was developed in partnership with the Regional Tourism Committee, the departmental tourist development agencies, and tourist offices.

www.cheminsdesparcs.fr

*Tours et détours dans les Parcs naturels régionaux
de Provence-Alpes-Côte d'Azur*

Avec le soutien de

