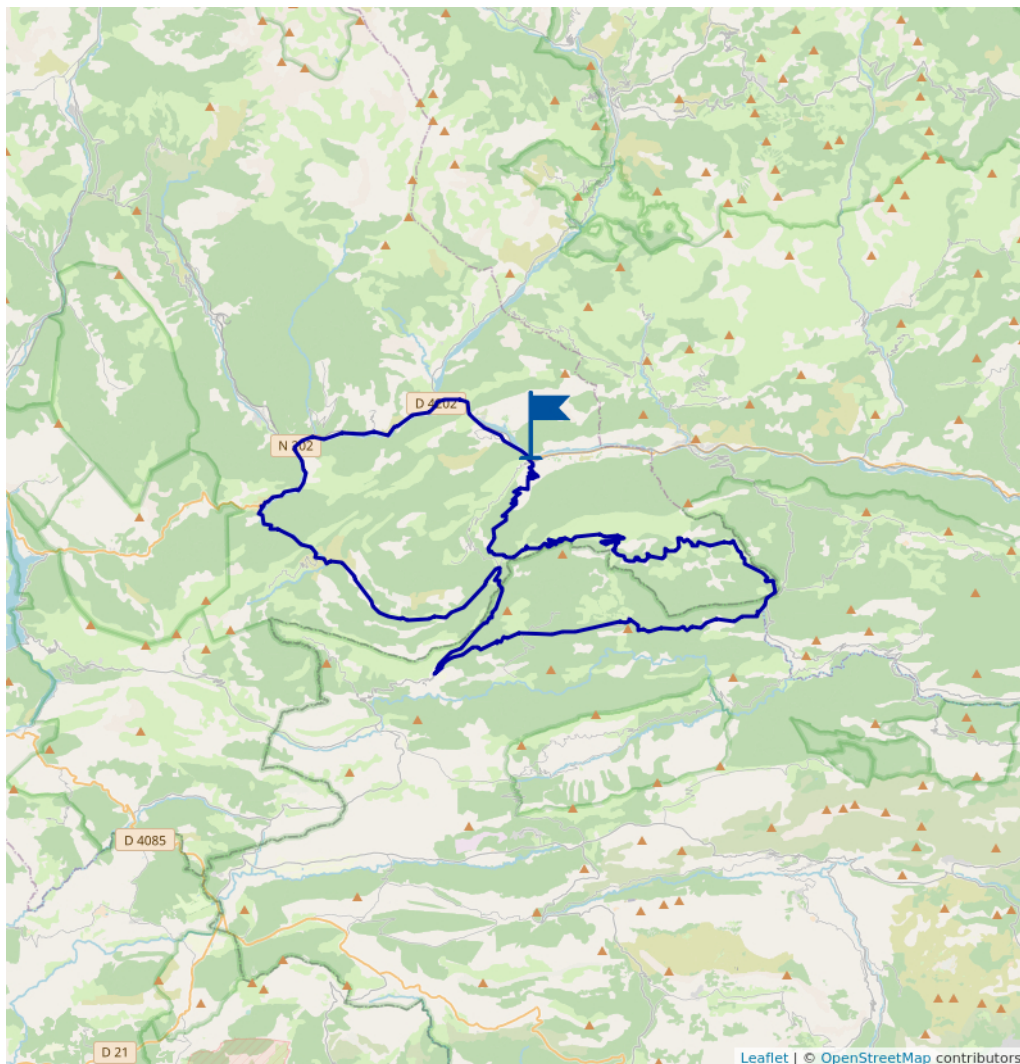




Le Pays d'Entrevaux - Espace Cyclosport

Proposé par :
Office de tourisme Intercommunal Verdon Tourisme
"Ce PDF a été généré à partir de Cirkwi, la plateforme de partage
d'activités touristiques qui vous fait voyager"
www.cirkwi.com/circuit/330936



 87.00 km

 maxi -99999 m

 mini 99999 m

1950 m

Au départ d'Entrevaux, une cité médiévale exceptionnelle, cet itinéraire difficile vous permettra d'allier la beauté du décor façonné par l'homme avec ses terrasses pour la culture de l'olivier et dépense physique.

Il vous invite à parcourir ses routes sinueuses, avec un environnement naturel, des paysages sauvages. Au départ d'Entrevaux prendre la direction Val de Chavagne et les villages de St Pierre, Collongues, Briançonnet, Ubraye et les clues de Rouaine sur la route nationale 202. Au pont de Gueydan prendre à droite pour le retour à Entrevaux.

Ce parcours vous laissera un souvenir inoubliable à travers la Haute-Provence.

Contact : Téléphone : 04 93 05 46 73 Email : entrevaux@verdontourisme.com Site web : <http://verdontourisme.com>

