




Quinson

Lors d'une fouille, Axel a découvert une vertèbre de dinosaure. Très curieux, il désire savoir à quelle espèce elle appartient et se rend sur l'île Rajussic. Aide-le à reconnaître celui qui a perdu cette vertèbre. Des indices sont à découvrir tout au long de ta balade. Utilise les informations fournies sur la page suivante pour retrouver le dinosaure recherché par Axel.

En fin de parcours, note son code dans la case prévue pour la réponse.



AVANT DE PARTIR

Il la girafe étire son long cou
C'est pour regarder partout,
Elle est curieuse, voilà tout!

Il le caïman bâille de toutes ses dents
C'est parce qu'il s'ennuie tout le temps,
Mais ça ne fait même pas peur aux enfants



TA RÉPONSE



1 L'Office de Tourisme

Quelle était l'ancienne affectation de ce bâtiment ?

Tu vas découvrir la couleur de la tête du dinosaure.



couleur de la tête

2 Notre-Dame du Bon Secours

Quel animal est visible sur la plaque ?



couleur du corps

3 Le lavoir

Quelle photo correspond au lavoir qui se trouve face à toi ?



forme des épines

4 La fontaine, place de La Paix

Quel animal se trouve au pied de la fontaine ?



type de cornes

5 Les fontaines de Quinson


Quel pinceau a été utilisé pour peindre le plan de la ville ?



position des yeux

6 Le linteau sculpté

Quel outil est sculpté sur le linteau ?



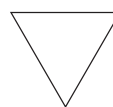
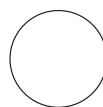


forme de la queue



7 La fontaine du Cours

Quelle forme est gravée entre les lettres R et F ?



forme des taches

8 Le linteau du Cours

Quel nuage de chiffres te permet de reconstituer la date gravée sur le linteau ?



3

5

6

nombre de taches



Quinson

ÉNIGME

Cindy, ses parents et des amis ont effectué une balade en canoë sur le Verdon. Après un parcours dans les Gorges le long de l'ancien canal du Verdon, les voilà de retour à Quinson. C'est une véritable coulée verte paisible et tranquille. L'arrivée à Quinson avec les eaux claires du Verdon est somptueuse.

Les participants se sont bien amusés mais la fatigue aidant, les voilà moins attentifs!

La dernière embarcation arrive mais son occupant voulant faire le malin, se redresse dans l'embarcation et manque de vigilance. La chute est inévitable. En voilà un qui aura pris un bon bain sous les éclats de rire de toute la troupe.

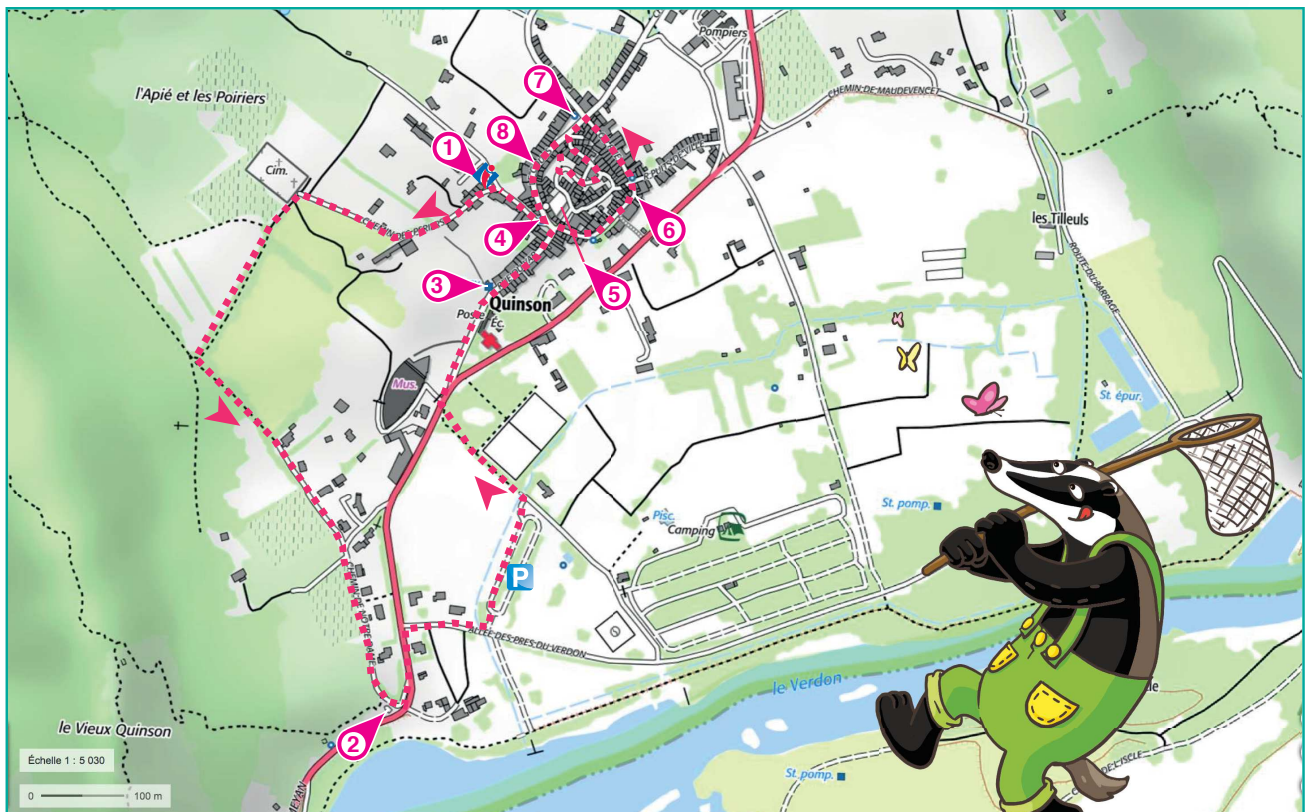
Arriveras-tu à retrouver le prénom de ce touriste qui se souviendra longtemps de son arrivée à Quinson ?



Tu disposes du plan ci-dessous.

À l'emplacement des pastilles numérotées, lis les indications qui te permettront de résoudre l'énigme principale.

À la fin de ta balade, rends-toi à l'Office de Tourisme ou sur le site randoland.fr pour vérifier ta réponse.





Pour toutes les activités de cette fiche, reporte dans la grille de bas de page les réponses trouvées en face des nombres correspondants.

1 L'Office de Tourisme

Recherche dans la liste ci-dessous le nom de l'ancienne affectation de ce bâtiment.

ARMURERIE - CHAPELLE - CHATEAU -
ÉPICERIE - LAVOIR

Inscris dans la grille les 4 premières lettres de ta réponse.

2 Notre-Dame du Bon Secours

Reporte dans la grille le mot effacé sur cette photo.



3 Le lavoir

Regarde la plaque « Le lavoir ». Trouve la réponse au code suivant (Attention ! Il ne faut pas prendre en compte le titre de la plaque) :

10 - 1	3 - 2	5 - 14	9 - 4	7 - 4	4 - 10

où le nombre en vert correspond au numéro de la ligne dans le texte et le nombre en bleu correspond à la position de la lettre dans la ligne.

Exemple :


2 - 3	3 - 11	5 - 1
V	O	S

Reporte dans la grille le mot que tu viens de trouver.



4 La fontaine, place de la Paix

Trois enfants ont photographié la fontaine de la place, mais un seul présente la bonne photo. Note son prénom dans la grille.



ROXY



LUKA



JAMY

5 Les fontaines de Quinson

Observe attentivement la plaque « Les fontaines de Quinson ». Parmi les trois dessins ci-dessous, lequel correspond à la fontaine Grand'Rue.

Note, en toutes lettres, le nombre inscrit sous le bon dessin.



5



7



9

6 Le linteau sculpté

Retrouve, dans la liste ci-dessous, le nom de l'outil de bricolage sculpté sur le linteau.

Marteau - Tenaille - Scie - Pince - Cutter -
Visseuse - Perceuse

Reporte les 3 premières lettres de ta réponse dans la grille.

7 La fontaine du Cours

Quel est le nom de la figure géométrique correspondant au bassin de la fontaine ?

Reporte dans la grille les 4 premières lettres de ta réponse.

UN PEU D'AIDE

Les figures géométriques

3 côtés : TRIANGLE 7 côtés : HEPTAGONE
4 côtés : QUADRILATÈRE 8 côtés : OCTOGONE
5 côtés : PENTAGONE 9 côtés : ENNÉAGONE
6 côtés : HEXAGONE 10 côtés : DÉCAGONE

8 Le linteau du Cours

Reporte dans la grille les deux lettres sculptées sur le linteau.

Grille réponse

Circuit n° 0415801M

1 >							
2 >							
3 >							
4 >							
5 >							
6 >							
7 >							
8 >							



Remets en ordre les caractères des cases colorées pour retrouver le surnom recherché.

Ta réponse:

+ 10 ans



Quinson

ÉNIGME

Le Musée de la Préhistoire des Gorges du Verdon est situé à Quinson en plein cœur du Parc Naturel Régional du Verdon. D'une architecture audacieuse, le Musée étonne par son envergure (plus de 4000 m²) : il semble être devenu le centre du petit village de Quinson. Réalisé en béton, verre et acier, le bâtiment est prolongé d'un mur immense qui le relie au reste du village. À partir de l'esplanade le regard est comme happé et conduit vers l'entrée presque invisible du Musée.

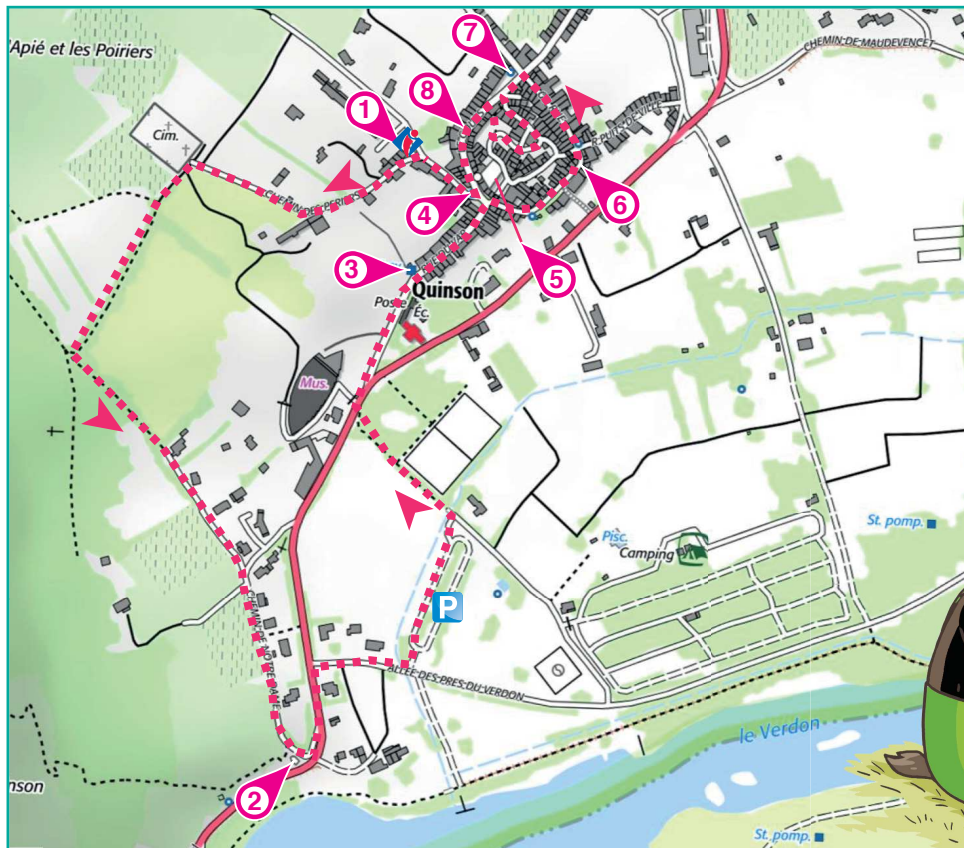
Mais connais-tu le nom de l'architecte à l'origine de l'architecture audacieuse de ce musée ? Avec l'aide de l'inspecteur Rando et tout au long de ta balade tu trouveras des indices qui te permettront de le découvrir.



© Thibaut Vergoz

LES ARCHITECTES CÉLÈBRES

- ▶ **André Minangoy**, né le 10 juin 1905 à Lille (59).
- ▶ **Jean Renaudie**, né le 8 juin 1925 à la Meyze (87).
- ▶ **Oscar Niemeyer**, né le 15 octobre 1907 à Rio de Janeiro (Brésil).
- ▶ **Gae Aulenti**, née le 4 avril 1927 à Palazzolo della Stella (Italie).
- ▶ **Jørn Utzon**, né le 9 avril 1918 à Copenhague (Danemark).
- ▶ **Paolo Soleri**, né le 21 juin 1919 à Turin (Italie).
- ▶ **Henri Vicariot**, né le 28 mai 1910 à Angoulême (16).
- ▶ **Marcel Breuer**, né le 21 mai 1902 à Pécs (Hongrie).
- ▶ **Jean Prouvé**, né le 8 avril 1901 à Paris (75).
- ▶ **Norman Foster**, né le 1^{er} juin 1935 à Manchester (Grande-Bretagne).



Tu disposes du plan ci-contre.

À l'emplacement des pastilles numérotées, lis les indications qui te permettront de résoudre l'énigme principale.

À la fin de ta balade, rends-toi à l'Office de Tourisme ou sur le site randoland.fr pour vérifier ta réponse.





Lors du passage devant chacun des indices lis attentivement les indications fournies. Elles te permettront de résoudre l'énigme posée au verso de cette page.

1 L'Office de Tourisme

Trois enfants ont pris en photo l'Office de Tourisme. Cependant, deux d'entre eux sont des petits farceurs ; ils ont modifié quelques détails. Parviendras-tu à retrouver la bonne photo ?



PAOLO



HENRI



MARCEL

Le prénom de l'architecte recherché n'est pas le même que celui inscrit sous ta réponse.

2 Notre-Dame du Bon Secours

Retrouve le nombre inscrit sur la plaque. Le jour de naissance de l'architecte recherché ne contient pas le chiffre des unités de ta réponse.

3 Le lavoir

Regarde la plaque « Le lavoir ». Trouve la réponse au code suivant (Attention ! Il ne faut pas prendre en compte le titre de la plaque) :

10-1	3-3	7-2	9-4	5-3	4-3

où le nombre en vert correspond au numéro de la ligne dans le texte et le nombre en bleu correspond à la position de la lettre dans la ligne.

Exemple :

1-9	6-5	8-1
S	O	L

Tu viens de trouver un pays qui n'est malheureusement pas celui de l'architecte recherché.

4 La fontaine, place de la Paix

L'inspecteur Rando a demandé à deux enfants de décrire la fontaine qui se trouve face à toi. Seul l'un d'eux a fait la bonne description.

GASTON : La vasque de la fontaine est ronde.

PIERRE : Mais non elle est rectangulaire !

Le nom de famille de l'architecte recherché ne rime pas avec le prénom de l'enfant qui a fait la bonne description.

5 Les fontaines de Quinson

Retrouve la date qui compose le nom de la fontaine à la tête de lion. Raye tous les chiffres qui composent cette année dans la grille ci-dessous.

1	8	0	3	7	2	9
3	4	2	9	2	8	3
2	5	1	6	1	9	1
9	7	0	4	5	7	2

Parmi les chiffres restants lequel apparaît le plus souvent ?

L'année de naissance de l'architecte recherché ne se termine pas par ce chiffre.

6 Le linteau sculpté

Repère l'outil de bricolage sculpté sur le linteau. Remplace chacune des lettres de cet outil par sa valeur au Scrabble®.

Un seul architecte de ta liste est né un jour supérieur à ta réponse, malheureusement ce n'est pas la personne recherchée.

UN PEU D'AIDE

Valeur des lettres au Scrabble®

A, E, I, O, U = 1

B, C, P = 3

N, L, R, S, T = 1

F, H, V = 4

J, Q = 8

D, G, M = 2

7 La fontaine du Cours


Trois enfants ont pris en photo la fontaine du Cours. Seul un enfant montre la bonne à l'Inspecteur Rando.



LUC



TOMY



JULIEN

Le prénom de l'architecte recherché ne contient pas autant de lettres que le prénom du bon photographe.

8 Le linteau du Cours

Retrouve la date gravée sur le linteau. Additionne le chiffre des centaines et le chiffre des dizaines. Le nom de la ville de naissance de l'architecte recherché contient moins de lettres que ton résultat.

Circuit n° 0415801G

Tu devrais avoir retrouvé le nom de l'architecte recherché.

La réponse:

BALADES LUDIQUES POUR PETITS ET GRANDS

Quinson



© Thibaut Vergoz



Visiter,
se balader,
s'amuser!



Destination

HAUTE-PROVENCE
DURANCE LUBERON VERDON

Office de Tourisme et des Congrès Durance
Luberon Verdon Tourisme
Bureau d'Information Touristique de Quinson
Chapelle Saint-Esprit
04500 QUINSON
Tél.: 04 92 74 0112
quinson@tourisme-dlva.fr

Facile



2,3 km

1h15

Quinson

Départ : Office de Tourisme

GPS : 43.701934N / 6.038431E

Baigné par les eaux du Verdon, Quinson est habité depuis l'aube de l'humanité. Bénéficiant d'une exceptionnelle configuration géographique avec ses falaises de calcaire bordant les Basses-Gorges, le village ravira les amateurs de paysages grandioses, les amoureux de sports nautiques,

les randonneurs et les grimpeurs avec ses superbes sites d'escalade.

Une visite au Musée de la Préhistoire des Gorges du Verdon et la découverte du village médiéval satisferont les plus exigeants.

Carnet de route

Soyez vigilants avec vos enfants notamment sur les zones non piétonnes. Le parcours s'effectue sous votre entière responsabilité. L'Office de Tourisme et la société Randoland déclinent toute responsabilité en cas d'accident.

Commencer la balade depuis l'Office de Tourisme ①. En sortant de l'Office de Tourisme, tourner à droite en direction du cimetière.

Arrivé au cimetière, continuer à gauche. Au prochain croisement, tourner encore à gauche puis suivre à droite le chemin Notre-Dame. Poursuivre jusqu'à la D11. Remarquer au croisement la chapelle Notre-Dame du Bon Secours. Remarquer la petite plaque indiquant la direction du Vieux Quinson par la Quille ②.

Reprendre le chemin Notre-Dame et au carrefour, au niveau de la croix de chemin, reprendre la D11, passer devant l'hôtel-restaurant le Relais Notre-Dame,

puis traverser prudemment la D11 en direction du Musée. Suivre la direction centre village et s'arrêter ensuite devant le lavoir sur votre gauche ③.

Continuer dans la rue du Var jusqu'à la place de la Paix et observer la fontaine sur votre gauche ④.

Pour les indices 5 à 8 vous pouvez aussi vous amuser à vous perdre dans les petites rues du village en suivant le plan !

Sinon, revenir légèrement sur ses pas et passer sous la porte qui mène devant l'église. Prendre connaissance du panneau d'information sur les fontaines de Quinson ⑤.

Prendre à droite la rue des Deux Portails.

Continuer jusqu'à la place du Portail. Remarquer le linteau de porte sculpté de la maison à droite ⑥.

Passer sous la porte. En face, remarquer la fontaine, rue Puits de ville. Prendre à gauche la Grand'Rue. Continuer jusqu'à la fontaine sur le Cours ⑦.

Continuer à gauche sur le Cours. Juste après le cercle de l'Avenir, remarquer le linteau avec inscription, date et instruments ⑧.

Continuer jusqu'à la fontaine de l'indice n° 4 puis prendre à droite pour revenir à l'Office de Tourisme.

Fin de la balade.

