

■ LE SENTIER DE LA MARINADE

La boucle de la Marinade vous fait découvrir les paysages du **Vallon des Échets** et de ses environs. Cette balade, tantôt en forêt, tantôt le long de grandes cultures de céréales, varie les plaisirs : impression d'espace et de lumière du plateau cultivé, fraîcheur et intimité des sous-bois...

Le parcours croise aussi à deux reprises le **ruisseau des Échets**. Deux points du sentier méritent vraiment le détour :

- La descente du **chemin de la Marinade** où l'on peut admirer une allée de vieux chênes centenaires et une vue sur le Vallon des Échets.
- Un peu plus loin, le **site de la Madone à 266 m d'altitude**. Des vues magnifiques s'offrent alors au promeneur : au premier plan les Monts d'Or, la vallée de la Saône et les falaises de Couzon-au-Mont-d'Or; au second plan, les Monts du Beaujolais; enfin, en vous retournant, la colline de Fourvière.



Venez découvrir les secrets d'un petit ruisseau et jouir des vues qu'offre cet itinéraire au bord du plateau du nord-est de l'agglomération.



Comment y aller ?

En bus : prenez la ligne 77, arrêt «Fontaines-Saint-Martin Centre», sur la place de l'église. Depuis cette place, empruntez la montée de la Sarra sur 300 m jusqu'au carrefour avec la rue des Fours. Tournez alors à droite et marchez environ 450 m jusqu'à la deuxième à gauche (chemin des Champs). Le sentier de la Marinade commence ici, comme l'indique un panneau de départ.

En voiture : rendez-vous sur la place de l'église de Fontaines-Saint-Martin. Depuis cette place, empruntez la montée de la Sarra sur 300 m jusqu'au carrefour avec la rue des Fours. Tournez alors à droite et roulez environ 450 m jusqu'à la deuxième à gauche (chemin des Champs). Garez-vous. Le sentier de la Marinade commence ici, comme l'indique un panneau de départ.

Infos pratiques

Durée : 1 heure
Boucle de 4 km



(suite page 32) Carte

Le saviez-vous ?

Piquées dans le sol, les «**têtes de chat**» constituent un pavage artificiel. Ces galets de quartzite, extraits des carrières, servaient à stabiliser le chemin ou la chaussée, facilitant ainsi le passage des chars et charrettes. Vous pourrez en observer au fil du sentier.

■ LE SENTIER D'INTERPRETATION « ET AU DÉBUT ÉTAIT UN LAC »



Depuis le plateau de la Dombes et jusqu'au Val de Saône, le **Vallon du ruisseau des Echets** s'étire, comme un long ruban vert plongeant dans l'agglomération. 10 km verdoyants qui offrent, aux portes de la ville, des paysages de grande qualité au caractère sauvage.

Le sentier « **Et au début était un lac** » vous fait pénétrer au cœur du vallon. Dans la fraîcheur et l'intimité des sous-bois, vous suivrez le petit ruisseau qui l'habite. Laissez-le vous conter son histoire. Car au début, au tout début des temps, était un lac... un vrai, profond, un grand lac.

Comment y aller ?

En bus : prenez la ligne 77, arrêt «Fontaines-Saint-Martin Centre», sur la place de l'église. Depuis cette place, empruntez la montée de la Sarra sur 300 m jusqu'au carrefour avec la rue des Fours. Tournez alors à droite et marchez environ 200 m jusqu'à la première à gauche (chemin de Fauluzerne). Le sentier d'interprétation commence plus loin, comme l'indique un panneau de départ.

En voiture : rendez-vous sur la place de l'église de Fontaines-Saint-Martin. Depuis cette place, empruntez la montée de la Sarra sur 300 m jusqu'au carrefour avec la rue des Fours. Tournez alors à droite et roulez environ 200 m jusqu'à la première à gauche (chemin de Fauluzerne). Garez-vous. Le sentier d'interprétation commence plus loin, comme l'indique le panneau de départ.

Infos pratiques

Durée : 30 mn
Aller-retour 2 km



Le saviez-vous ?








A quoi repère-t-on le ruisseau dans ce paysage ?

A la bande d'arbres qui le longe. On l'appelle la ripisylve et elle est très importante pour le bon fonctionnement de la rivière.





Légendes

-  Accès voiture
-  Accès bus
-  Parking
-  Départs des sentiers
-  Boucle de la marinade
-  Sentier d'interprétation
-  PDIPR

POUR PLUS D'INFORMATIONS :
 Mairie de Fontaines-Saint-Martin - 04 72 42 91 91
 Mairie de Fleurieu-sur-Saône - 04 78 91 25 34
 Mairie de Rochetaillée-sur-Saône - 04 72 42 92 92