

■ LE SENTIER GÉOLOGIQUE DU MONT D'OR

Lorsque nous étions sur les bancs de l'école, les cours de géologie ne nous ont pas tous fait rêver.

Le **Syndicat Mixte des Monts d'Or** a donc décidé de relever le défi du rêve, en étroite liaison avec un groupe de passionnés, afin de vous faire voyager au travers de cette échelle du temps géologique.

Sur le sentier Géologique qui relie Chasselay à Poleymieux-au-Mont-d'Or, vous pourrez découvrir les différents paysages des Monts d'Or au fur à mesure de la formation des roches qui constituent le massif, depuis les premiers poissons jusqu'à l'apparition des dinosaures et aux Monts d'Or que vous pouvez observer aujourd'hui. Vous croiserez, parfois sans les remarquer, des roches variées, témoins d'époques et de paysages révolus inimaginables. Au travers de 9 km de sentier, vous traverserez 450

[suite page 52]










« Quand les pierres
racontent une histoire
extraordinaire ! »

A noter : Un livret sur le sentier géologique est en vente au Syndicat Mixte des Monts d'Or (siège en mairie de Limonest).



Attention : le sentier traverse un secteur argileux et nécessite des chaussures adaptées notamment après ou pendant les périodes pluvieuses.

Légendes

-  Accès voiture
-  Accès bus
-  Parking
-  Départs du sentier
-  Site d'intérêt géologique
-  Points de vue
-  PDIPR

millions d'années, chaque pas représentant en moyenne 100 000 ans, soit près de 1500 générations humaines.

Après la visite du sentier et pour mieux comprendre les mécanismes qui ont conduit à la constitution géologique des Monts d'Or observable actuellement, vous pourrez découvrir une animation flash, outil multi-média interactif, accessible sur le site www.laclassed.com.

La découverte de la géologie pourra également se poursuivre au musée des Pierres Folles (situé à Saint Jean des Vignes, www.espace-pierres-folles.com), partenaire du Syndicat Mixte des Monts d'Or.

Comment y aller ?

En bus : Prendre le Bus GE5 en direction de St Germain Gare. Descendre à l'arrêt Chasselay.

En voiture : Départ Chasselay : se garer dans le centre du village (parking situé devant l'église). Emprunter la rue de la chambre du Roy et la Montée du Plantin. Le sentier géologique débute en haut de la montée du Plantin au niveau du panneau de départ. Départ Poleymieux : rejoignez Poleymieux en montant depuis Albigny (RD73). Dans le village, tournez à droite au premier feu (mairie). A l'église, prenez à droite le chemin de Nerbey. Monter jusqu'à la tour Risler et garez-vous.

Infos pratiques

Durée : 3 h env.
Boucle de 9 km



POUR PLUS D'INFORMATIONS :

Syndicat Mixte des Monts d'Or - 04 72 52 42 30 www.montsdor.com

Espaces Pierres Folles - 04 78 43 69 20 ou www.espaces-pierres-folles.org

Exposition permanente sur la géologie du Mont d'Or à la Tour Risler de Poleymieux, réalisée par l'association la Pie Verte - 04 78 35 87 85 ou 04 78 91 92 20 ou <http://lapieverte.over-blog.org>

Petit musée des fossiles à Chasselay à la maison médiévale - 04 78 47 62 43