

VTT - Les 2 ponts

Proposé par :

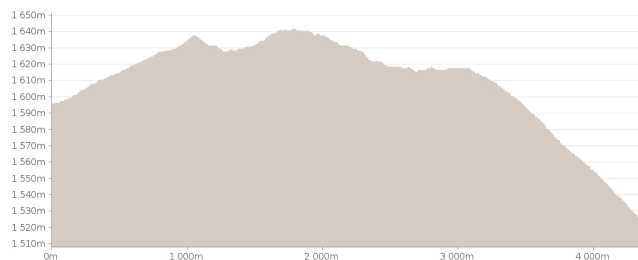
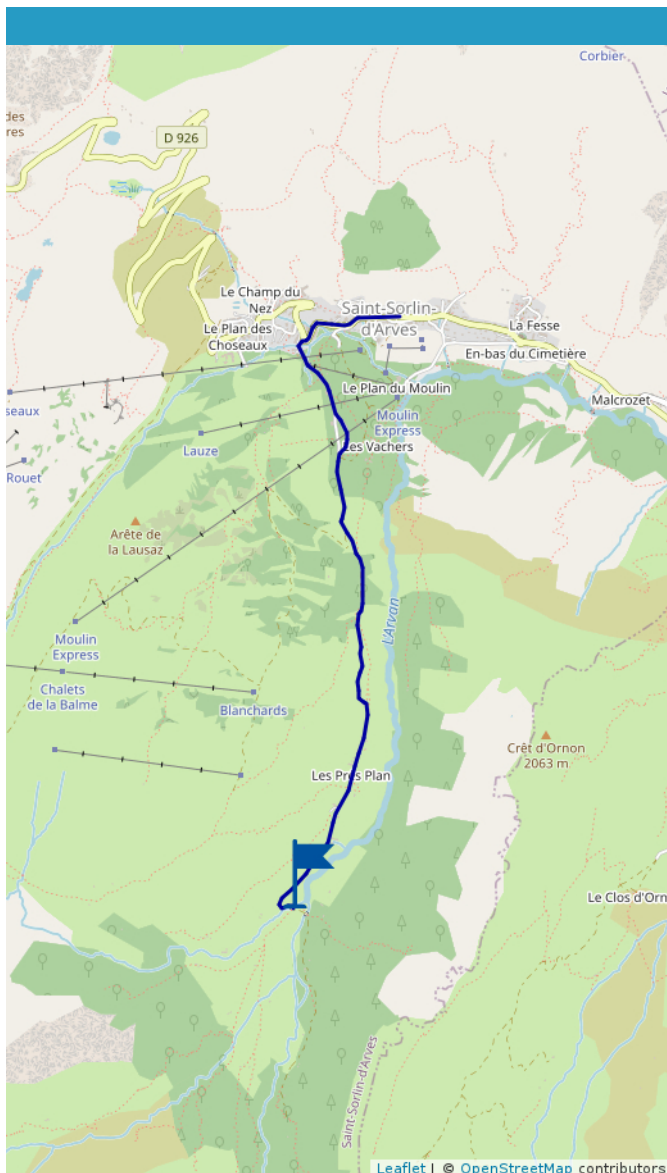
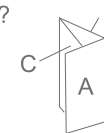
OT SSA

"Ce PDF a été généré à partir de Cirkwi, la plateforme de partage d'activités touristiques qui vous fait voyager"

www.cirkwi.com/circuit/207802



Comment plier ?



3.96 km

maxi 1641 m

mini 1518 m

65 m

-142 m

Circuit très agréable et facile au départ de l'Office de Tourisme de Saint Sorlin d'Arves et en direction du lieu-dit "Les 2 ponts".

Début de l'itinéraire : depuis l'Office de Tourisme emprunter la route principale dans le sens de la montée jusqu'au virage en épingle "Les Gentianes" puis prendre la petite route qui part à gauche sous la passerelle puis continuer tout droit.

Prenez le temps d'admirer le hameau des Prés Plans avec sa chapelle et ses anciennes habitations. Attention : une partie de l'itinéraire emprunte la route principale, soyez prudents.

Données techniques :
Balisage : VTT-FFC n°10 Vert
Type : Aller-retour
Distance : 8km au total
Dénivelé + : 150m
Dénivelé - : 150m
Durée : 1h

