

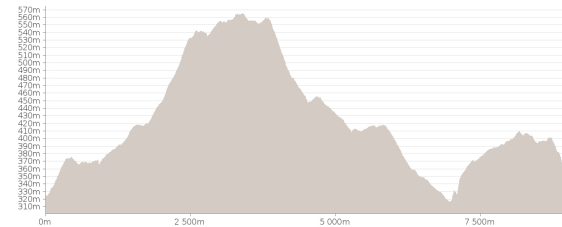
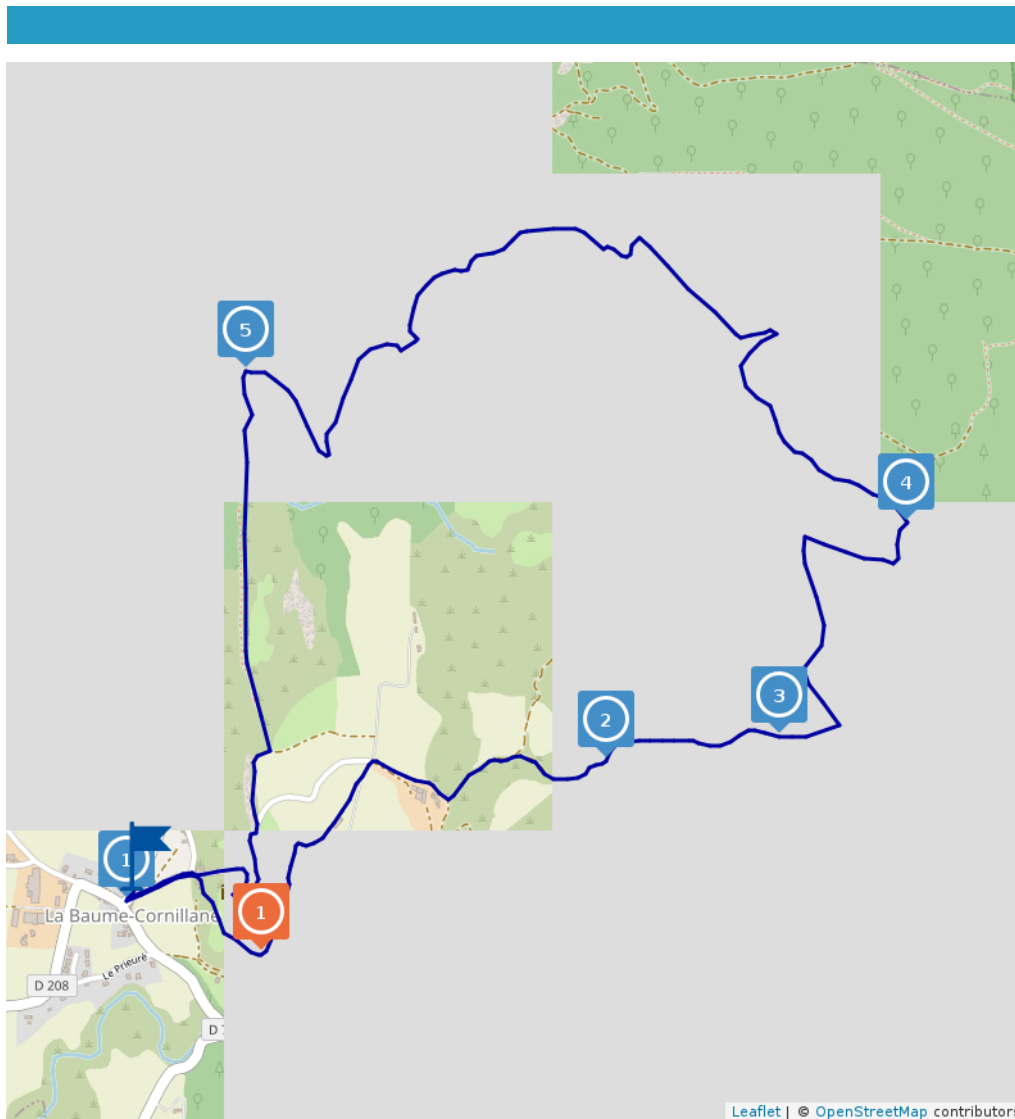
Randonnée Le pas de la Croix

Proposé par :

Valence Romans Tourisme


"Ce PDF a été généré à partir de Cirkwi, la plateforme de partage d'activités touristiques qui vous fait voyager"

www.cirkwi.com/circuit/39657




 9.60 km


Marche : 3h

 maxi 565 m

 mini 311 m



 600 m

 420 m

Contact :

Téléphone :

04 75 44 90 40

04 75 02 28 72

Email : infovalence@valenceromanstourisme.com

Période d'ouverture :

Toute l'année.

Plus d'informations :

<https://base.apidae-tourisme.com/objet-touristique/636976/>

Ce circuit est composé de
1 point d'intérêt et de 5 infos parcours

Cet itinéraire vous est fourni à titre indicatif. Cirkwi ne certifie pas la fiabilité des informations contenues dans les textes, cartes ou photos de cet itinéraire. Retrouvez plus d'infos sur www.cirkwi.com



Mise à jour le 22/04/20 par Valence Romans Tourisme et généré par www.cirkwi.com

1

Centre village
26120 La Baume-Cornillane

Points de vues et panorama, Point d'intérêt naturel

La Pangée, Centre de la Terre

Le sentier de la découverte permet à tous de découvrir une nature marquée par l'histoire. Durée : 1h30.

Il offre un point de vue remarquable sur la plaine de Valence, mais également la possibilité de découvrir les ruines du château, notamment le donjon

Il propose plusieurs étapes qui permettent de comprendre le soulèvement alpin, la faune et la flore ou bien la roche du centre de la Pangée.

Cette roche renvoie le randonneur quelques 240 millions d'années en arrière lorsque tous les continents n'en formaient qu'un seul.

Elle symboliserait aujourd'hui encore le centre du monde originel.



Contact :

Téléphone :

04 75 60 33 45

04 75 44 90 40

Période d'ouverture :

Toute l'année : ouvert tous les jours.

Plus d'informations :

<https://base.apidae-tourisme.com/objet-touristique/273735/>

1

La Bouchesse
26120 La Baume-Cornillane
Altitude : 325m

Le village

Monter la route devant l'école, chemin carrossable qui monte raide. Abandonner le sentier balisé sur la gauche pour suivre celui de droite "le sentier de découverte". Cela vous fera faire le tour des ruines de l'ancien donjon et village de La Baume Cornillane. Suivez les indications du sentier qui après le second panneau de valorisation part sur la gauche. Après le troisième panneau, vous rejoignez la petite route puis le carrefour avec le balisage du sentier N°144. Prendre à droite et suivre le balisage qui passe au dessus de la ferme.

2

Unnamed Road
26120 La Baume-Cornillane
Altitude : 454m

Serre Perrier

A cette intersection un poteau en bois avec l'inscription Serre Perrier vous indique de prendre le sentier sur votre gauche.

3

Unnamed Road
26120 La Baume-Cornillane
Altitude : 520m

Le raccourci

Au poteau d'indication de randonnées, vous avez ici le choix de poursuivre jusqu'au Pas de la Croix (version longue). Nous vous proposons de prendre le raccourci du n°144 en prenant le sentier de gauche. Vous allez longer le flanc de montagne pour à un moment prendre la piste sur votre droite et retrouver au deuxième carrefour suivant le balisage du sentier 144.

4

Unnamed Road
26120 La Baume-Cornillane
Altitude : 563m

Fin de raccourci

Au carrefour vous avez retrouvé le balisage du sentier traditionnel 144 et 146. Prenez à gauche et suivre la piste descendante qui à un moment part en courbe sur la droite en passant à gué sur



le ruisseau. Au carrefour en épingle, prendre à gauche la piste jusqu'à la maison-gîte. Là au panneau rando, prendre à gauche le sentier qui va passer à gué le ruisseau et rejoindre le Pas du Pont

5

D208A
26120 La Baume-Cornillane
Altitude : 315m

Pas du Pont

Traversez le pont sur la gauche et tout de suite prendre le sentier à gauche qui va monter à flanc de ravin jusqu'à la crête. Suivre alors le sentier jusqu'à La Baume Cornillane.