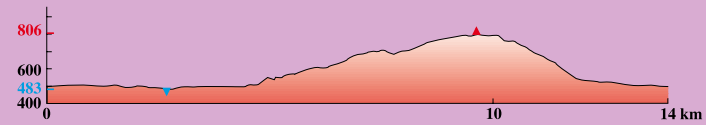


GORGES DE L'ALLIER

5 Le BALCON de LANGEAC

Départ: Langeac (camping) • Distance: 14 km
Dénivelé: +423 m • Temps: 1h30

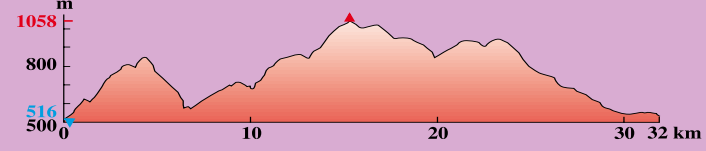
Parcours ludique avec une bonne grimpe pour commencer puis un plongeon sur Langeac!



9 VALLÉE de la DESGES

Départ: Chanteuges (parking en face de la mairie)
Distance: 32 km • Dénivelé: +1204 m • Temps: 3h

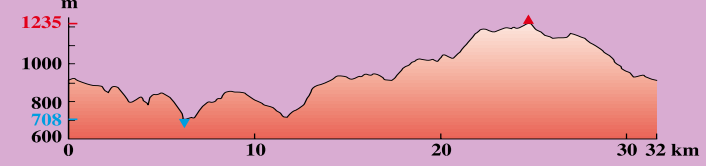
Magnifique parcours VTT au cœur des paysages emblématiques des Gorges de l'Allier.



10 Sur les FLANCS de la DURANDE

Départ: Siaugues (Point I) • Distance: 32 km
Dénivelé: +1013 m • Temps: 2h45

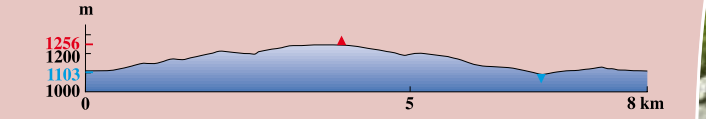
Très beau tracé sur des chemins volcaniques. Paysage aérien!



15 Le CHEMIN de MADRIÈRES

Départ: Chanaleilles (parking camping car)
Distance: 8 km • Dénivelé: +200 m • Temps: 1h


Circuit «familial» à travers des chemins fréquentés par les pèlerins.



16 La MARGERIDE

Départ: Chanaleilles (parking camping car)
Distance: 32,5 km • Dénivelé: +810 m • Temps: 2h45

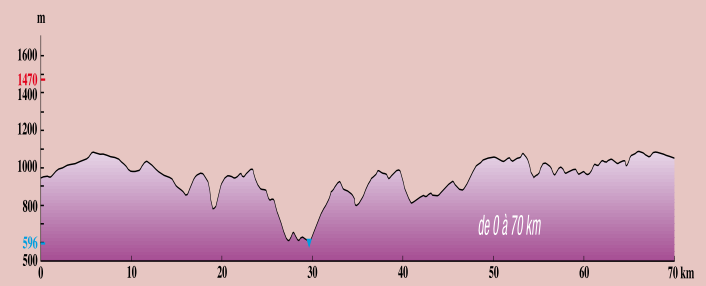
Là, où la bête du Gévaudan sévissait il y a plus de 300 ans.



TM TOUR de la MARGERIDE

Départ: Saugues (parking camping)
Distance: 140 km • Dénivelé: +3260 m • Temps: 2 à 3 jours

Circuit à étape pour découvrir la Margeride et les Gorges de l'Allier.



8 Le VAL d'ANCE

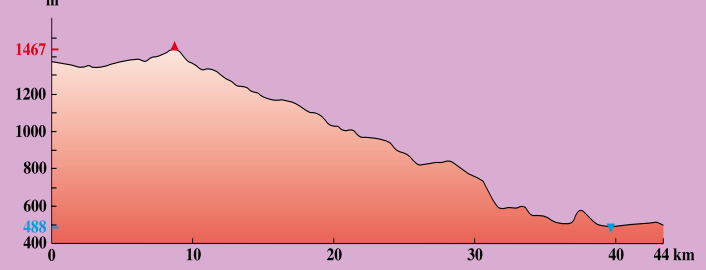
Départ: Saint-Préjet d'Allier (camping)
Distance: 6 km • Dénivelé: +277 m

Ce circuit court et intense de 6 kms seulement vous fait découvrir les environs du village de Saint-Préjet-d'Allier. Par un chemin large vous montez en deux temps jusqu'au point culminant pour mieux profiter de la descente par un joli sentier herbeux.

17 DESCENTE du MONT MOUCHET

Départ: Mont Mouchet (proximité du monument)
Distance: 44 km • Dénivelé: +305 m • Temps: 3h

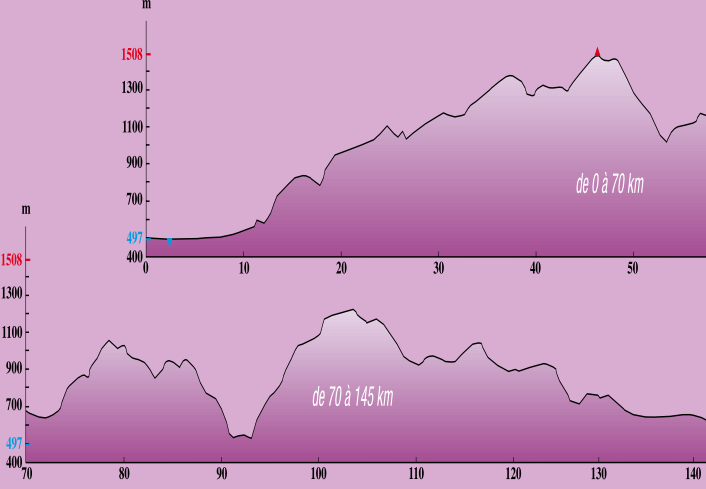
Parcours à profil descendant pour découvrir les paysages du Haut-Allier en mode plaisir!



16 TOUR du LANGEADOIS

Départ: Langeac - Pinols - Siaugues
Distance: 145 km • Dénivelé: +3991 m • Temps: 2 à 3 jours

Circuit à étape pour découvrir l'ensemble des paysages du Langeadois, chemins variés, étapes chaleureuses. N'hésitez pas à nous contacter pour l'organisation.



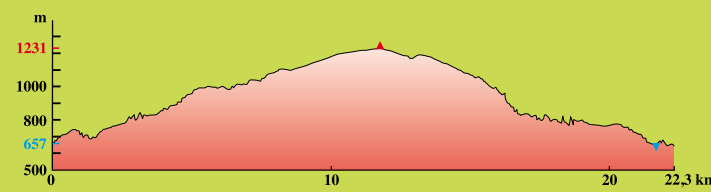
Nos TRACÉS COUPS de CŒUR

VELAY VOLCANIQUE ENTRE LOIRE ET ALLIER

3 AGRAIN de FOLIE

Départ: Pont d'Alleyras
Distance: 22,3 km • Dénivelé: +852 m • Temps: 2h


Belle descente sur le château d'Agrain. Ne restez pas insensibles au joli calvaire du village de Ouides.



5 Le LAC VOLCANIQUE du BOUCHET

Départ: Lac du Bouchet
Distance: 7 km • Dénivelé: +124 m • Temps: 1h30

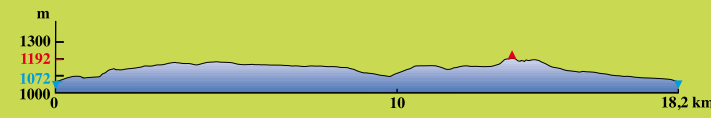
Balade familiale qui vous emmène autour d'un lac d'origine volcanique sur des chemins forestiers.



11 Sur les TRACES de STEVENSON

Départ: Landos
Distance: 18,3 km • Dénivelé: +288 m • Temps: 1h30

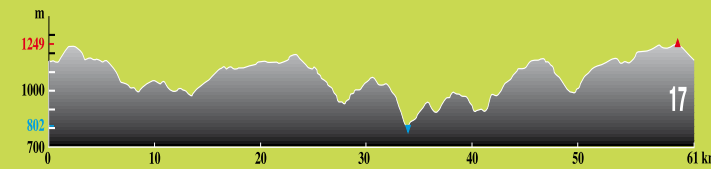
Itinéraire empruntant des chemins roulants. Suivez les pas de Robert-Louis Stevenson, l'écrivain qui a traversé les Cévennes avec son âne.



17 ENTRE LOIRE et ALLIER

Départ: Pradelles
Distance: 61 km • Dénivelé: +1600 m • Temps: 5h


Parcours «marathon» et complet idéal pour une sortie à la journée. Profitez des paysages somptueux offerts par les vallées de la Loire et de l'Allier.



19 La HAUTE-VALLÉE de la LOIRE

Départ: Arlempdes
Distance: 15,5 km • Dénivelé: +500 m • Temps: 3h30


Attaquez tranquillement sur les bords de Loire, ce parcours se compose de montées et de descentes assez intenses mais agréables dans des espaces très sauvages.



20 Le TOUR du PÉCHAY

Départ: Costaros
Distance: 6,5 km • Dénivelé: +100 m • Temps: 45 mn

Petite boucle sur le plateau idéale pour partir en famille. Ambiance naturelle aux couleurs contrastées en passant par le plan d'eau du Péchay.

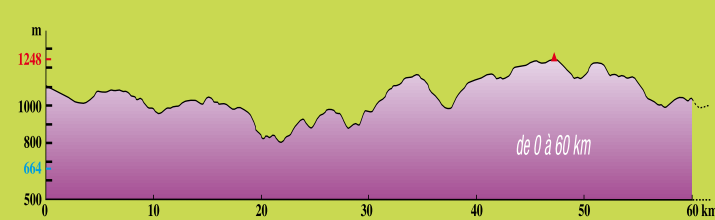


21 GRAND CIRCUIT du VELAY VOLCANIQUE

Départ: au choix
Distance: 122 km • Dénivelé: +3246 m • Temps: 2 à 3 jours

Parcours permettant la découverte de tout l'espace VTT.

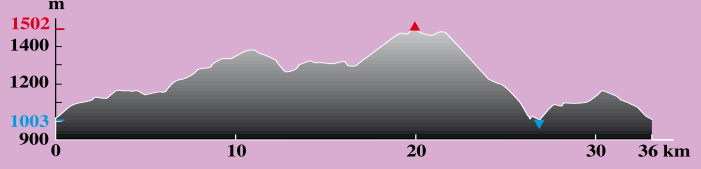
Découvrez le velay volcanique entre les gorges de l'Allier et de la Loire et offrez vous une multitude de paysages et de lieux sauvages inédits.



1 Le CHEMIN de la RÉSISTANCE

Départ: Pinols • Distance: 36 km
Dénivelé: +906 m • Temps: 3h


Tracé au cœur des sapinières de Margeride, alternance de chemins forestiers et de pistes. Superbe vue sur les massifs d'Auvergne: Mézenc, Sancy, Monts du Cantal.



4 Sur les PAS des MINEURS

Départ: Langeac (camping) • Distance: 13 km
Dénivelé: +261 m • Temps: 1h30

Tracé facile sur de petites routes et chemins dans la campagne de Langeac - adapté aux familles (possibilité de couper à Chilhaguet - suivre «liaison»).

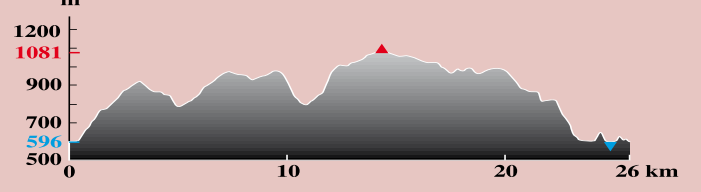


PAYS DE SAUGUES -EN-GEVAUDAN

2 Les DEUX VALLÉES

Départ: Monistrol d'Allier (base de Rafting)
Distance: 26 km • Dénivelé: +1060 m • Temps: 2h

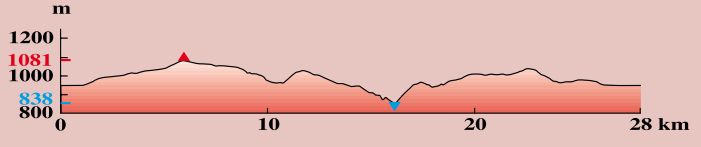
Un circuit sportif entre les vallées de l'Allier et de l'Ance.



4 Les CROIX à BOULES

Départ: Saugues (parking camping)
Distance: 28 km • Dénivelé: +534 m • Temps: 2h15

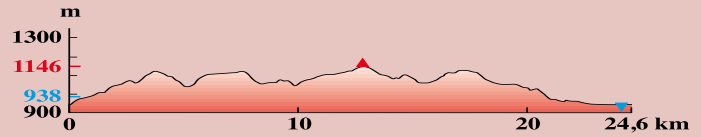
Un circuit assez facile offrant un beau point de vue sur le plateau de Saugues et sur les Gorges de l'Allier et le Devès. A voir «Les croix à Boules de granite» de Charraix.



5 Le TOUR de la CLAUZE

Départ: Saugues (parking camping)
Distance: 24,6 km • Dénivelé: +550 m • Temps: 1h45

Découvertes des villages à «Tour».



Les Gorges de l'Allier
www.gorges-allier.com

Office de Tourisme des Gorges de l'Allier
9 Cours Carnot - 43170 SAUGUES
Tél. 04 71 77 21 36
www.office-tourisme-gorges-allier.com

Office de Tourisme des Gorges de l'Allier
16 Cours Carnot - 43170 SAUGUES
Tél. 04 71 77 21 36
www.office-tourisme-gorges-allier.com

Office de Tourisme des Gorges de l'Allier
16 Cours Carnot - 43170 SAUGUES
Tél. 04 71 77 21 36
www.office-tourisme-gorges-allier.com

Office de Tourisme des Gorges de l'Allier
16 Cours Carnot - 43170 SAUGUES
Tél. 04 71 77 21 36
www.office-tourisme-gorges-allier.com

Office de Tourisme des Gorges de l'Allier
16 Cours Carnot - 43170 SAUGUES
Tél. 04 71 77 21 36
www.office-tourisme-gorges-allier.com

Les Gorges du Haut Allier

Espaces VTT-FFC

Guide des itinéraires VTT

Les Gorges de l'Allier • Haute-Loire • Auvergne

LES GORGES DE L'ALLIER

SITES VTT-FFC UN LABEL DE LA FFC



Les espaces volcaniques de Haute-Loire sont mis en scène pour vous faire partager le patrimoine volcanique du département.


A vous de découvrir en VTT, les paysages du Haut-Allier qui ont été marqués durablement par la mise en place du volcanisme.

Des clés de lecture simples vous seront proposées sur certains circuits.

GORGES DE L'ALLIER

Les Circuits VTT

N°	Nom	Départs	Distance	Dénivelé
1	Le Chemin de la Résistance	Pinols	36 km	+ 906 m
2	La Pierre Trouée		12 km	+ 285 m
3	Peu Palla		6 km	+ 135 m
4	Sur les Pas des Mineurs	Camping Langeac	13 km	+ 261 m
5	Le Balcon de Langeac		14 km	+ 423 m
6	La Tuile des Fées	Point i Siaugues St-Romain	38 km	+ 1081 m
7	Sur les Traces de Lafayette		29 km	+ 618 m
8	Les Deux Rives de l'Allier		14 km	+ 216 m
9	Vallée de la Desges	Parking en face Mairie - Chanteuges	32 km	+ 1204 m
10	Sur les Flancs de la Durande	Point i Siaugues St-Romain	32 km	+ 1013 m
11	Le Pouzat		18,2 km	+ 295 m
12	Les Roches		6 km	+ 143 m
13	Marais de Limagne		21 km	+ 510 m
14	Le Breuil		5 km	+ 82 m
15	Le Pechey		8 km	+ 114 m
16	Tour de Langeacais		Pinols / Langeac / Siaugues	145 km
17	Descente du Mont Mouchet	Proximité du Monument Mont Mouchet	44 km	+ 1165 m



Espaces VTT-FFC des Gorges du Haut Allier



VELAY VOLCANIQUE ENTRE LOIRE ET ALLIER

Les Circuits VTT

N°	Nom	Départs	Distance	Dénivelé
1	Sur les Rives de l'Allier	Proche du village vacances Pont d'Alleyras	4,8 km	+ 215 m
2	Le Tour du Mont Gros		8,3 km	+ 405 m
3	Agrain de Folle		22,3 km	+ 852 m
4	Les Grands Moulins		25 km	+ 812 m
5	Le Lac Volcanique du Bouchet	Place proche mairie Cayres	7 km	+ 124 m
6	Le Plateau du Devès		18 km	+ 406 m
7	La Forêt du Devès	Place du marché Landos	16,2 km	+ 376 m
8	Le Tour du Mont Recours		34 km	+ 685 m
9	Les Contreforts du Devès	Place du point de lavage et toilettes Pradelles	47 km	+ 1090 m
10	La Plaine de Marsillac		9,1 km	+ 95 m
11	Sur les Traces de Stevenson		18,3 km	+ 554 m
12	Au Pays de la Lentille Verte	Proche du point de lavage et toilettes Pradelles	28 km	+ 554 m
13	Sur les Hauteurs de Pradelles		4,6 km	+ 116 m
14	Les Balcons de l'Allier	Proche du point de lavage et toilettes Pradelles	14,5 km	+ 403 m
15	Le Tour du Mont Tartas		16,2 km	+ 310 m
16	Au fil des Gardes	Parking en face du Château Arlempdes	36 km	+ 880 m
17	Entre Loire et Allier		61 km	+ 1600 m
18	A la Conquête du Château d'Arlempdes	Ancienne gare - Costaros	15,5 km	+ 360 m
19	La Haute-Vallée de la Loire		15,5 km	+ 500 m
20	Le Tour de Pechay		6,5 km	+ 100 m
21	Grand Circuit du Velay Volcanique	Cayres et Pradelles	122 km	+ 3246 m

PAYS DE SAUGUES-EN-GÉVAUDAN

Les Circuits VTT

N°	Nom	Départs	Distance	Dénivelé
1	Les Deux Chiens	Parking proche de la base de Rafting Monistrol d'Allier	14,2 km	+ 620 m
2	Les Deux Vallées		26 km	+ 1060 m
3	Lachamp	Parking proche du camping Saugues	2,6 km	+ 1 m
4	Les Croix à Boules		28 km	+ 534 m
5	Le Tour de la Clauze		24,6 km	+ 550 m
6	Les Quatre Vents		17,6 km	+ 312 m
7	Le Gévaudan	Parking camping-car Chanaillies	37,3 km	+ 876 m
8	Le Val d'Ance		6 km	+ 277 m
9	Les Balcons du Haut-Allier	Parking proche du camping St-Préjet d'Allier	40 km	+ 1370 m
10	La Croix des Trois		14 km	+ 420 m
11	La Vallée du Panis		19,4 km	+ 750 m
12	Le Saint Roch	Parking camping-car Chanaillies	23,6 km	+ 610 m
13	Le Sauvage par Thoras		31,3 km	+ 803 m
14	Le Truc de la Garde	Parking camping-car Chanaillies	14,4 km	+ 428 m
15	Le Chemin de Madrières		8 km	+ 200 m
16	La Margeride	Parking proche du camping - Saugues	32,5 km	+ 810 m
17	Tour de la Margeride		140 km	+ 3260 m

Légende

- Point de Départ
- Noméro au Départ
- Point accueil VTT
- Office de Tourisme
- Point information
- Camping
- Hébergement / Nuitée
- Restauration
- Point d'eau
- Sanitaires
- Aire de pique-nique
- Parking
- Lavage VTT
- Location VTT
- Réparation VTT
- Pêche
- Baignade
- Train touristique
- Site Remarquable
- Table d'orientation
- Point de vue
- Liaison
- Circuit voisin

Balissage des circuits

Les différents circuits sont repérés par des numéros. Ils sont classés en fonction de leur difficulté par la couleur des numéros.

vert : très facile
bleu : facile
rouge : difficile

noir : très difficile

Code du Vétériste

- Les recommandations pour bien vivre à VTT Le Vélo Tout Terrain comme on veut ! mais...
- Empruntez les chemins balisés pour votre sécurité et respectez le sens des itinéraires
 - Ne surestimez pas vos capacités et restez maître de votre vitesse
 - Soyez prudent et courtois lors des dépassements ou croisements de randonneurs car le piéton est prioritaire
 - Contrôlez l'état de votre V.T.T. et prévoyez ravitaillement et accessoires de réparation
 - Si vous partez seul, laissez votre itinéraire à votre entourage
 - Le port du casque est fortement recommandé
 - Respectez les propriétés privées et les zones de cultures
 - Attention aux engins agricoles et forestiers
 - Retenez les barrières
 - Évitez la cueillette sauvage de fleurs, fruits et champignons
 - Ne troublez pas la tranquillité des animaux sauvages
 - Gardez vos déchets, soyez discret et respectueux de l'environnement
 - Soyez bien assuré, pensez au Pass Loisir.
 - Les incendies sont nombreux et catastrophiques dans notre région. En aucun cas n'allumez de feu.