

LA COMBE DU GRENAND

La Bridoire



CASCADES ET CANYON



DÉPART

Eglise de la Bridoire.

Cette petite promenade nous propose la découverte d'un canyon étonnant creusé et animé par le torrent du Grenand. Cascades, fraîcheur et équipements pédagogiques font de ce circuit une belle promenade familiale.



Le + Rando

- Le canyon du Grenand
- Le pont de chemin de fer de type Eiffel

Attention !

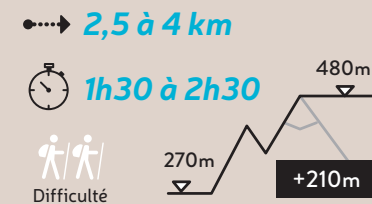
Les gorges sont escarpées et l'eau peut monter brutalement, soyez prudents, surveillez vos enfants. Ne dérangez pas les troupeaux, tenez vos chiens en laisse. Le sentier traverse des propriétés privées, nous vous invitons à respecter les règles de bonne conduite.



Office de Tourisme Val Guiers
tél. 04 76 31 63 16 • info@valguiers.com
www.valguiers.com



IGN : TOP25 3333 OT «Chartreuse Nord»



Situation



La Bridoire

Commune de près de 1200 habitants, la Bridoire se trouvait autrefois sur le tracé d'une importante voie de communication. Des indices font penser que c'est par la Bridoire que passait la voie romaine reliant Aoste (Isère) à Aoste (Italie). Le sentier pavé qui monte derrière l'église serait un vestige de cette grande voie de passage.

Ce passage est aujourd'hui matérialisé par le passage de la voie ferrée et d'un remarquable pont de type Eiffel dont la pile centrale mesure près de 40 m de hauteur.

Le «canyon» du Grenand

Petit cours d'eau long d'à peine 5 kilomètres, le Grenand naît des contreforts du Mont Grêle. Après quelques divagations dans la plaine d'Attignat-Oncin, il entaille un chaînon calcaire pendant près de 3 kilomètres. C'est ici que gorges, marmites de géant et cascades s'expriment dans un paysage très sauvage, quasi-inaccessible par voie terrestre. Le site est remarquable pour l'exubérance des fougères rencontrées. Attirés par sa combe sauvage, les pêcheurs étaient nombreux à arpenter le cours d'eau du Grenand. Aujourd'hui le canyon attire surtout les pratiquants du canyoning de mai à octobre.

Les produits tréfilés

La commune a été connue dans le monde entier grâce à la société PTB Produits Tréfilés de La Bridoire. Créée en 1919 avec deux activités distinctes dans le travail des fils métalliques. A l'origine du site, il ne reste de l'activité tissage métallique que la fabrication de bandes transporteuses principalement destinées aux fours pour la cuisson des biscuits: c'est cette bande qui donne ce gracieux petit quadrillage Z à l'envers du biscuit.

La visserie est l'activité principale. Les vis sont destinées pour l'essentiel aux constructeurs et équipementiers automobiles, l'industrie électrique, du sport, les fabricants d'électroménager. L'organisation de l'industrie automobile a imposé le regroupement des fournisseurs. C'est pourquoi depuis 1994, la société de La Bridoire a changé plusieurs fois de groupe: depuis 2010, elle fait partie du groupe italien AGRATI Fastening Systems. Pour disposer de l'espace nécessaire à son développement, l'entreprise s'étend sur un autre site dans le parc d'activités Val-Guiers.

Le site est spécialiste de la double frappe à froid pour la visserie de petit diamètre (3 à 8mm). Elle peut produire 5 millions de vis chaque jour et transformer ainsi 4 000 tonnes d'acier par an.

Le plateau des Roches

Il offre un paysage montagnard marqué par la présence de prés de fond de vallons. Vous pourrez y voir paître des moutons. La roche affleure le sol et rend l'accès au site assez difficile en voiture.



Le pont ferroviaire de type Eiffel. C.Maurel



La cascade de la Loue. C.Maurel



GR9 sur le plateau des Roches. C.Maurel






Légende


- | | | | |
|-------------------------------------------------------------------------------------|-------------------------------------------------------------------|-------------------------------------------------------------------------------------|-------------------------------------------------------------------|
|  | parking de départ departure car park |  | zone d'habitat habitat zone |
|  | Sentier de la Combe du Grenand walk path and circuit direction |  | section technique ou dangereuse danger ! extra care required ! |
|  | autre sentier balisé other marked path |  | point de vue panoramic view |
|  | poteau directionnel signpost |  | point d'eau water |
|  | sentier non balisé unmarked path |  | espace boisé wooded area |
|  | route road |  | escarpement rocheux rocky zone |

Itinéraire & balisage

⌚ **Montée** : L'itinéraire démarre derrière l'église de la Bridoire où il emprunte le tracé du GR9 . Montez les escaliers menant à l'école. Après quelques mètres sur la route vous pénétrez dans un bois frais. Un aller-retour sur 50m permet d'admirer le site des gorges et de la cascade de la Loue.

A la sortie du bois, empruntez le chemin qui passe sous le viaduc de la voie ferrée. Ce chemin rural mène au lieu dit «les Combes». Prenez le chemin menant à l'habitation puis à gauche juste avant celle-ci. Traversez le pré.

Vous retrouvez le site des gorges du Grenand où vous empruntez une passerelle. 100 mètres plus loin, vous pouvez effectuer un retour rapide sur la Bridoire en longeant le pré à droite (bois de résineux) ou poursuivre en empruntant le GR9 jusqu'aux Roches.


Après une montée soutenue jusqu'aux Roches, quittez le GR9 pour prendre sur votre droite. L'itinéraire traverse un bois de châtaigniers puis emprunte une petite route rurale qui vous guidera jusqu'à votre point de départ. Suivez le balisage jaune .

Variante longue:

Au panneau directionnel «les Roches» vous pouvez poursuivre sur le GR9 pour effectuer une boucle plus importante sur le plateau et redescendre par le hameau du Bert. (profil ci-dessous).



The Grenand Comb

The trail leaves from behind La Bridoire church and follows the route of the GR9 . Go up the steps leading to the school. After a few metres on the road you enter into a shaded wood. Going 50m out and back you can admire the view of the gorges and a waterfall. When you come out of the wood, take the rural path that goes under the railway viaduct and leads to «Les Combes». Go to the left of the house then cross the meadow. 100m after a footbridge, there is a quick way back to la Bridoire.

After a steep climb to Les Roches, leave the GR9 to go right. The trail marked in yellow  crosses a chestnut tree wood then follows a small, country road to come back to the departure point.

⌚ **Longer variant** on the route: at the signpost «Les Roches» you can follow the GR9 to make a larger loop over the plateau and come back down via the hamlet of Le Bert. (Profile indicated below).

