

Retrouvez tous les **parcs et jardins**
de la ville de **Saint-Étienne**
et découvrez leurs nombreux usages sur

saint-etienne.fr



© d'infos
saint-etienne.fr

Saint-Étienne
L'expérience design

De Terrenoire, la Boucle verte grimpe au parc du bois d'Avaize. Après une escapade en forêt, elle retourne à la ville dans les quartiers de Monthieu, du Bardot et du Soleil...

SITUATION

Terrenoire.
Accès possible en bus : arrêt bus M3




PARKING

Place Jean-et-Hippolyte-Vial



Code de balisage PR®

FFRandonnée

-  Bonne direction
-  Changement de direction
-  Mauvaise direction

© marques déposées

⚠️ Recommandations

- Itinéraire en ligne : retour à Terrenoire en transport en commun (tram T3 et bus M3)

BALISAGE

Jaune avec logo Boucle verte (dans les 2 sens).



- Office de Tourisme de Saint-Étienne Métropole : 04 77 49 39 00, www.saint-etienne-hors-cadre.fr.




Comité

- Comité départemental de la randonnée pédestre de la Loire : 04 77 43 59 17, www.rando-loire.org.



À DÉCOUVRIR EN CHEMIN

- Bassin de Janon
- Parc du bois d'Avaize



La rivière minérale du bois

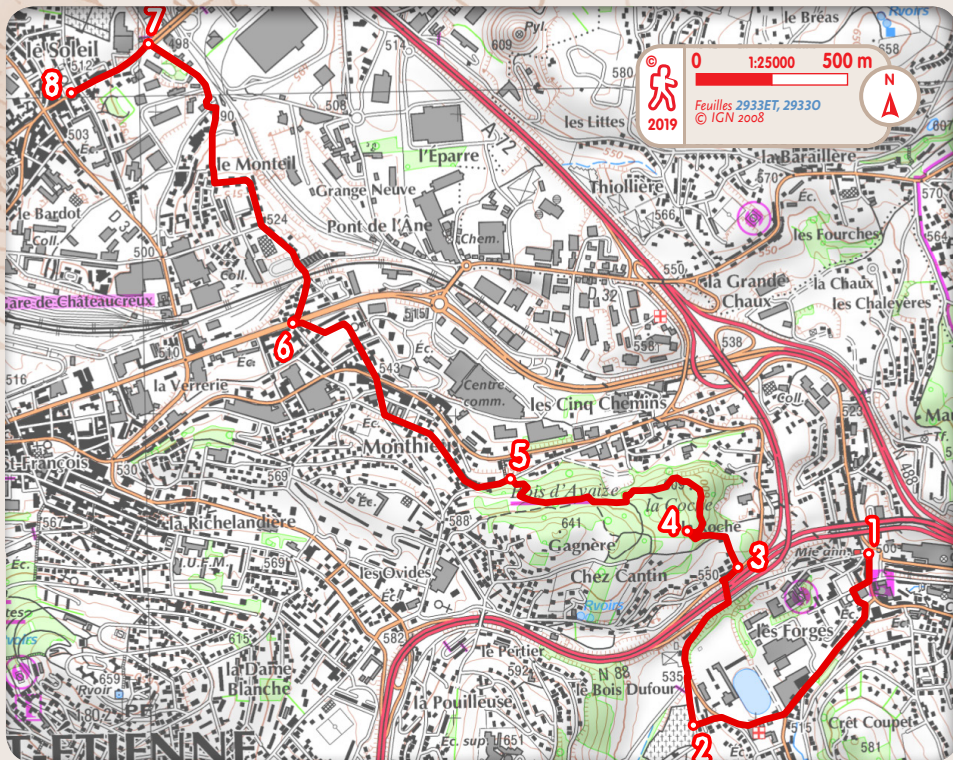


© FREDERIC BEAL



© FREDERIC BEAL

La Boucle verte grimpe dans le bois d'Avaize pour accéder à un point de vue



ENVIRONNEMENT

LE BOIS D'AVAIZE, UN ESPACE GÉOLOGIQUE ET NATUREL

Implanté sur un site collinaire et un ancien site minier, le parc du bois d'Avaize est un conservatoire géologique ! On observe un affleurement d'une roche sombre : la couche du Stéphaniens dont le nom est lié à Saint-Étienne et au charbon. Ce sous-étage le plus profond du Carbonifère s'est formé il y a 300 millions d'années, à la fin de l'ère primaire. Le parc du bois d'Avaize fait également partie du site Natura 2000 des contreforts nord du Pilat, en raison notamment de la présence d'une lande à ajonc nain. Cette plante atlantique, vivace et épi-

neuse, trouve ici sa limite orientale de répartition.



Les roches du Stéphaniens...

© FREDERIC BEAL

1 De la mairie, longer à droite la place Jean-et-Hippolyte-Vial. Prendre à droite l'impasse Gérard-Thivollet. Virer à gauche entre la salle Jacques-Brel et l'église. Descendre des escaliers et monter à droite l'avenue du Pilat, puis la rue Frédéric-Bait. [👁 > **Longer le bassin de Janon**]. Gravier les escaliers et poursuivre à droite par la rue Paul-Langevin. Monter à gauche l'allée Antigone, puis les escaliers pour atteindre l'entrée du cimetière de Terrenoire.

> La Boucle verte (balisée dans les 2 sens) descend de la Métare (voir randofiche Boucle verte n°4).

2 Au cimetière de Terrenoire, suivre à droite le chemin de Larcan. Traverser la rue Frédéric-Bait sur le passage piétons (⚠ > **prudence**). Continuer en face sur le trottoir de la rue Frédéric-Bait pour emprunter le pont au-dessus de la N88. Traverser la rue Jean-Baptiste-Ogier et poursuivre à droite.

3 Monter à gauche la première ruelle après les maisons pour entrer dans le parc du bois d'Avaize. [👁 > **Le bois d'Avaize est aujourd'hui un parc de 30 hectares classé site Natura 2000. Plusieurs projets de la Ville et de la Métropole ont pour objectif de renforcer sa biodiversité et son rôle de corridor écologique avec le massif du Pilat.**]

Passer la barrière et monter à gauche. Continuer à grimper le sentier à droite.

4 Virer et monter à droite pour accéder au sommet [👁 > **vue sur Saint-Jean-Bonnefonds, Terrenoire et le massif du Pilat**]. Continuer par le sentier principal à flanc de colline, puis descendre en virages.

5 Sortir du parc au niveau de la rue du bois d'Avaize. Monter cette rue à gauche et descendre à droite la rue Linossier. À l'école élémentaire de Monthieu, virer à droite sur la rue Gauthier-Dumont. Traverser la rue des Alliés. Continuer en face la rue Joanny-Durand [👁 > **square Lucie-et-Louis-Alvergnat**].

6 Traverser sur le passage piétons la rue de la Montat. Continuer en face rue Henri-de-Bornier. Franchir sur le pont la voie ferrée et grimper la rue Burdeau. Après le gymnase Pierre-Maisonniau, prendre en face la rue Auguste-Isaac. Descendre à droite la rue du Serment-du-Jeu-de-Paume. Au rond-point, continuer en face la rue du Serment-du-Jeu-de-Paume. Traverser sur le passage piétons la rue de La Talaudière (⚠ > **prudence**).

> Pour poursuivre la Boucle verte, descendre en face la petite rue et suivre la nouvelle voie verte (voir randofiche Boucle verte n°6).


7 Monter la rue de La Talaudière sur le trottoir de droite pour gagner le quartier du Soleil et la place Garibaldi (accès à l'arrêt de tram 100 m plus loin par la rue de la Liberté).

8



Terrenoire avant le viaduc de la N 88

© Archives de Saint-Étienne



Dans le bois d'Avaize...

© FREDERIC BEAL