

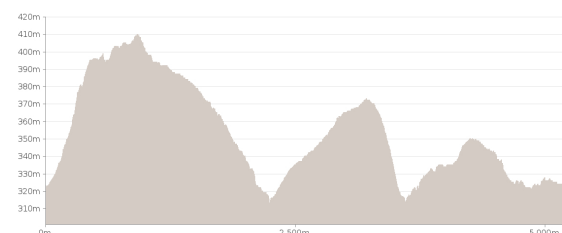
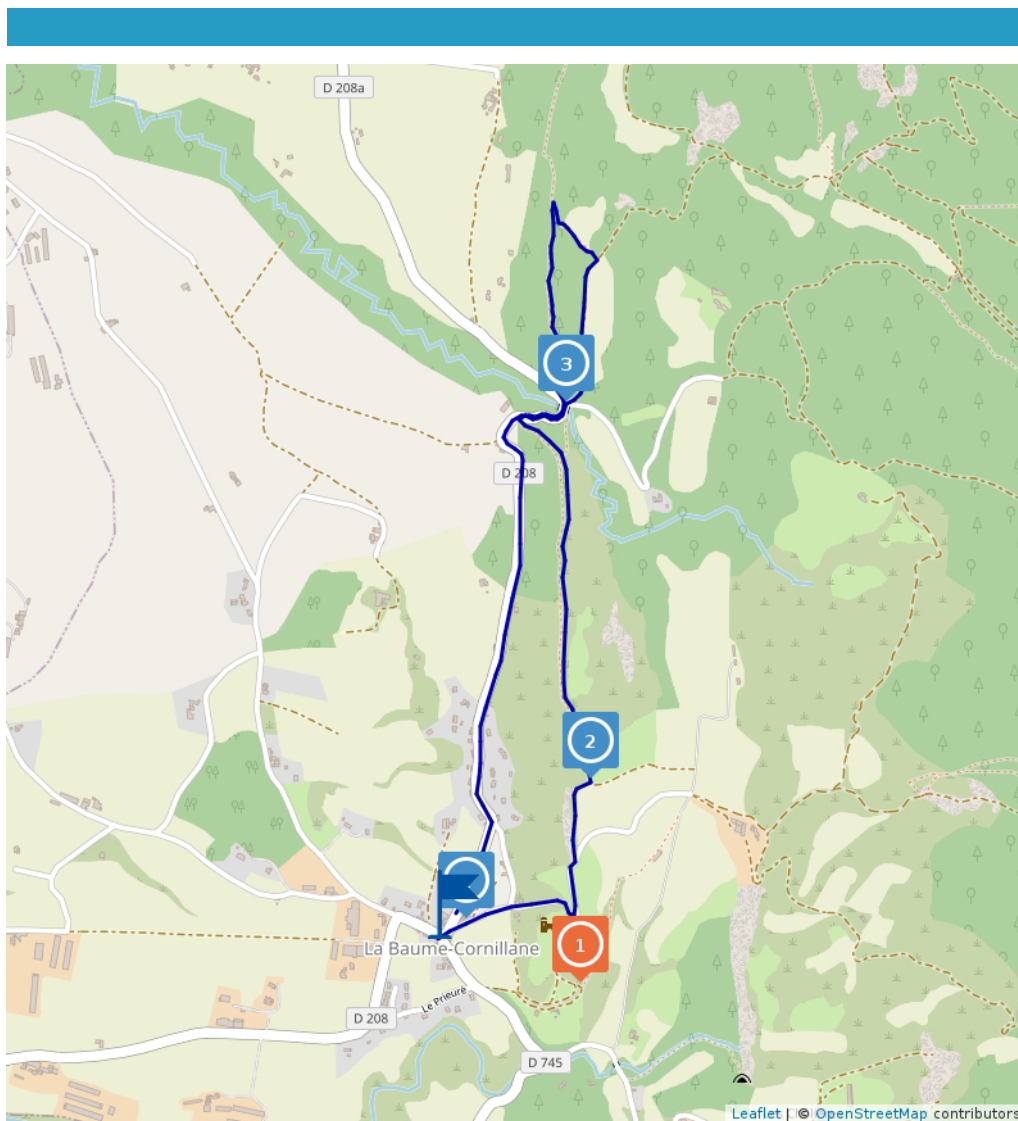
Randonnée La Baume Rocheuse


Proposé par :

Valence Romans Tourisme

"Ce PDF a été généré à partir de Cirkwi, la plateforme de partage d'activités touristiques qui vous fait voyager"


www.cirkwi.com/circuit/39658




 3.50 km

Marche : 1h30

Raquette : 2h

 maxi 410 m

 mini 311 m



 150 m

 174 m

Contact :

Téléphone :

04 75 44 90 40

04 75 02 28 72

Email : infovalence@valenceromanstourisme.com

Plus d'informations :

<https://base.apidae-tourisme.com/objet-touristique/637005/>

Période d'ouverture :

Toute l'année.

Ce circuit est composé de
1 point d'intérêt et de 3 infos parcours

Cet itinéraire vous est fourni à titre indicatif. Cirkwi ne certifie pas la fiabilité des informations contenues dans les textes, cartes ou photos de cet itinéraire. Retrouvez plus d'infos sur www.cirkwi.com



Mise à jour le 22/04/20 par Valence Romans Tourisme et généré par www.cirkwi.com

1

Centre village
26120 La Baume-Cornillane

Points de vues et panorama, Point d'intérêt naturel

La Pangée, Centre de la Terre

Le sentier de la découverte permet à tous de découvrir une nature marquée par l'histoire. Durée : 1h30.

Il offre un point de vue remarquable sur la plaine de Valence, mais également la possibilité de découvrir les ruines du château, notamment le donjon

Il propose plusieurs étapes qui permettent de comprendre le soulèvement alpin, la faune et la flore ou bien la roche du centre de la Pangée.

Cette roche renvoie le randonneur quelques 240 millions d'années en arrière lorsque tous les continents n'en formaient qu'un seul.

Elle symboliserait aujourd'hui encore le centre du monde originel.



Contact :

Téléphone :
04 75 60 33 45
04 75 44 90 40

Période d'ouverture :

Toute l'année : ouvert tous les jours.

Plus d'informations :

<https://base.apidae-tourisme.com/objet-touristique/273735/>

1

La Bouchesse
26120 La Baume-Cornillane
Altitude : 329m

Le vieux village

Monter la route devant l'école, chemin carrossable, plus haut rester sur la droite le long du champs. Puis prendre le sentier de gauche en sous bois au nord du vieux village. Atteindre le panneau de la Pangée près des ruines du vieux village, puis par le sentier des Vaudois, atteindre le réservoir d'eau (rochers imposants).

2

Le Coquillon
26120 La Baume-Cornillane
Altitude : 397m

La Pangée

Par le chemin à gauche longer les rochers

3

Champ de Rôle
26120 La Baume-Cornillane
Altitude : 315m

Pas du pont

De cet endroit vous pouvez amorcer le retour vers le village par la D208 en faisant demi-tour (boucle de 3km500).

Sinon prolongez la découverte des rochers de la Pangée avec cette variante n°145A (boucle de 4k700). Prendre la piste à droite des gros rochers (avec balisage 146). Quittez la piste pour prendre le sentier à gauche qui rejoint les crêtes. Prendre alors à gauche (presque un demi tour) et suivre le chemin de crête qui vous ramènera au Pas du Pont.