

ITINÉRAIRE DE RANDONNÉE PÉDESTRE

- 5h00
- 13.5 km
- 880 m
- 880 m
- Boucle
- Itinéraire Balisé


SAINT-ALBAN-LEYSSE

100 route de La Féclaz, Plaine des Sports et des loisirs des Barillettes
 Tél : **04 79 33 42 47**
 accueil.chambery@chamberymontagnes.com
 www.chamberymontagnes.com


Les gorges de la Leysse

Départ : 100 route de La Féclaz - Ligne D du réseau de transport en commun Synchro Bus, arrêt Plaine des sports - Altitude : 305m - Point culminant : 650m

Découvrez une ambiance dépaysante et rafraîchissante dans les gorges de la Leysse, avec le passage spectaculaires des passerelles. Boucle s'adressant aux bons marcheurs avec des passages escarpés.



©Benjamin Panczuk



©Benjamin Panczuk

PASSAGES DÉLICATS : Sentier escarpé sur le secteur de la passerelle du trou de l'enfer

BALISAGE : Manque des balises jusqu'au Bois du Sordet. Balisage Bleu et balisage GRP du Massif des Bauges (Rouge et Jaune)

D/ Plaine des Sports et des loisirs des Barillettes
 Contournez la plaine des sports et empruntez brièvement la piste cyclable jusqu'à la D9. Laissez la rue qui se dirige vers "le bout du monde" et traversez le pont sur la Leysse.


1/ Tournez sur la D11 direction Curienne et tout de suite sur la gauche.
 Prenez le chemin qui monte de façon soutenue en longeant des habitations puis un mur en pierres.

2/ En contrebas du château de la Bâtie, traversez une zone déboisée, avant de redescendre en direction du torrent.

3/ Le sentier longe la Leysse et à l'intersection avec le ruisseau de Terneze, il monte nettement dans le bois de Sordet

4/ Vous restez à flanc

5/ Traversez 2 combes successives avant d'arriver au lieu-dit Fontaine-Froide



©Benjamin Panczuk

6/ Traversez la passerelle de Boyat, où vous verrez peut-être des pratiquants de canyoning dans les toboggans naturels creusés par le cours d'eau.
Sur cette partie vous suivez le balisage jaune et rouge du GRP du Massif des Bauges en rive droite du ruisseau de Terzeze

7/ Le sentier remonte en sous-bois pour arriver à proximité des prés au lieu-dit Le Verger (altitude 650m). Continuez en direction de la passerelle du trou de l'enfer, que vous atteignez après une descente bien marquée

8/ De la passerelle, profitez des paysages ravinés où quelques pins parviennent à pousser. En remontant, ne stationnez pas dans les passages exposés aux éventuelles chutes de pierres.

Vous atteignez Les Lantillières (altitude 510m).

9/ De là, vous empruntez le sentier des vignes, en balcon au-dessus des gorges

10/ Vous laissez plusieurs chemins qui remontent à votre droite vers St Jean d'Arvey.

11/ Vous redescendez pour atteindre la cascade du Bout du Monde. Longez alors la rivière, où vous pourrez lire plusieurs panneaux d'information sur l'histoire industrielle de ce secteur (papeterie, moulins, carrières d'extraction de la pierre à chaux). Au niveau de la route D9, le retour se fait par le même itinéraire jusqu'au parking des Barillettes.



©Benjamin Panczuk



©Benjamin Panczuk



©Benjamin Panczuk