



Echelle : 1 / 2 500  
1 cm carte = 25 mètres terrain

**Parcours de CO**  
**Parcours Initiation 1, Longueur 1,1 km**  
Départ

1. Mur extrémité Sud
2. Arbre côté Sud
3. Passerelle côté Sud Est
4. Arbre le plus à l'Est côté Ouest
5. Rocher côté Nord
6. Arbre côté Nord
7. Arbre le plus à l'Ouest côté Est
8. Angle intérieur du mur
9. Extrémité Ouest de clôture
10. Angle extérieur de clôture
11. Arbre côté Est
12. Passerelle côté Nord



Plaquette de CO

1	2	3	4
5	6	7	8
9	10	11	12



 Routes interdites



Propriété privée interdite



« En cas de crue, l'accès au site est interdit »

rivière Ardèche



Carte N° 2019-d07-159  
Relevés : GPS oct 2019



Echelle : 1 / 2 500

1 cm carte = 25 mètres terrain

**Parcours de CO**

**Parcours Débrouillé 2, Longueur 1,1 km**

Départ

1. Passerelle côté Nord
2. Arbre le plus à l'Ouest côté Est
3. Arbre le plus à l'Ouest
4. Angle Sud Est de la clôture
5. Arbre
6. Rocher côté Nord
7. Arbre le plus à l'Est côté Ouest
8. Passerelle côté Sud Est
9. Arbre côté Sud
10. Construction côté Nord Ouest

Départ



Plaquette de CO

1	2	3	4
5	6	7	8
9	10		



Routes interdites



Propriété privée interdite

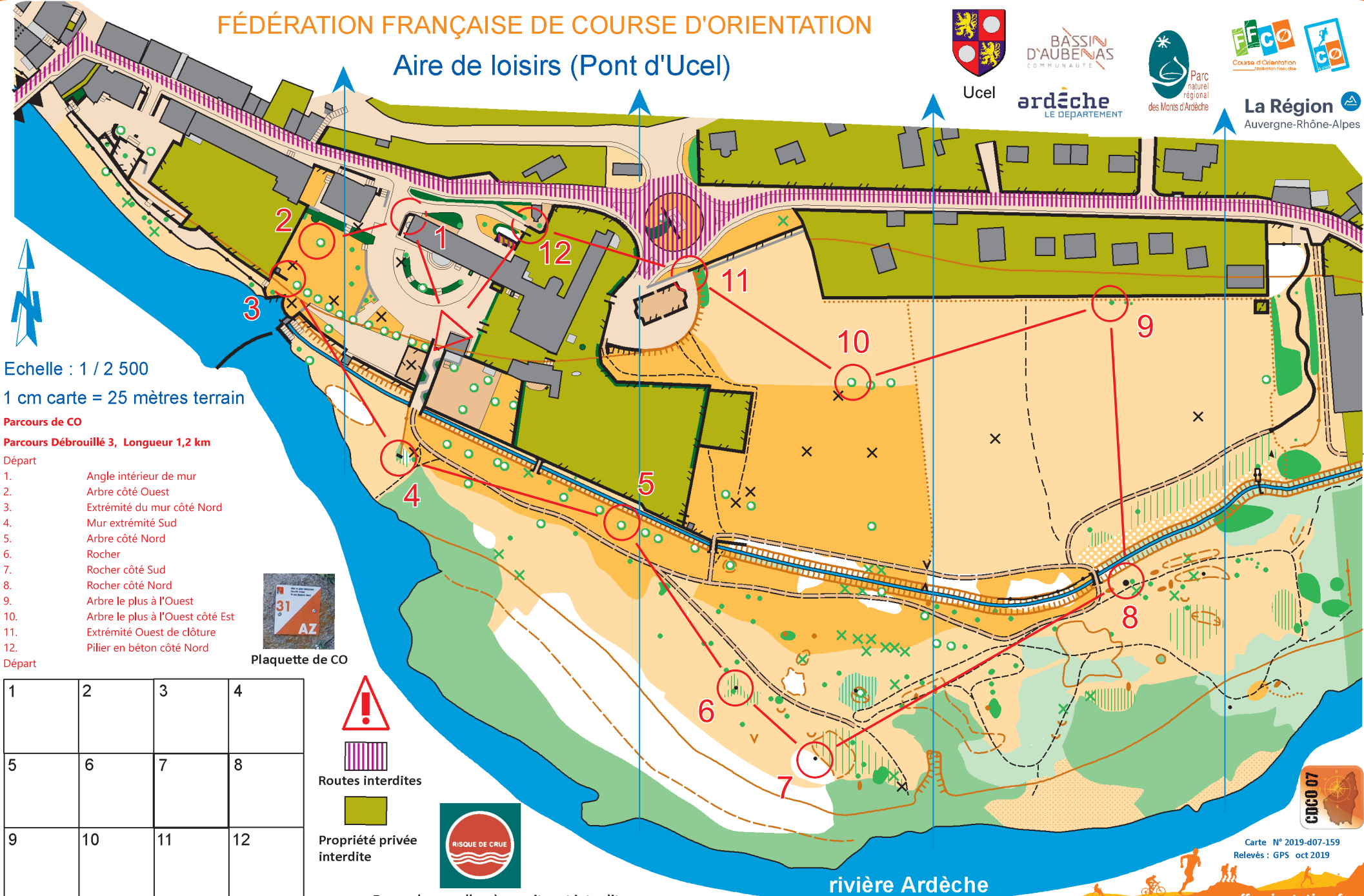


« En cas de crue, l'accès au site est interdit »

rivière Ardèche



Carte N° 2019-d07-159  
Relevés : GPS oct 2019



Echelle : 1 / 2 500  
1 cm carte = 25 mètres terrain

Parcours de CO  
Parcours Débrouillé 3, Longueur 1,2 km  
Départ

- 1. Angle intérieur de mur
- 2. Arbre côté Ouest
- 3. Extrémité du mur côté Nord
- 4. Mur extrémité Sud
- 5. Arbre côté Nord
- 6. Rocher
- 7. Rocher côté Sud
- 8. Rocher côté Nord
- 9. Arbre le plus à l'Ouest
- 10. Arbre le plus à l'Ouest côté Est
- 11. Extrémité Ouest de clôture
- 12. Pilier en béton côté Nord



Plaque de CO

1	2	3	4
5	6	7	8
9	10	11	12



Routes interdites



Propriété privée interdite

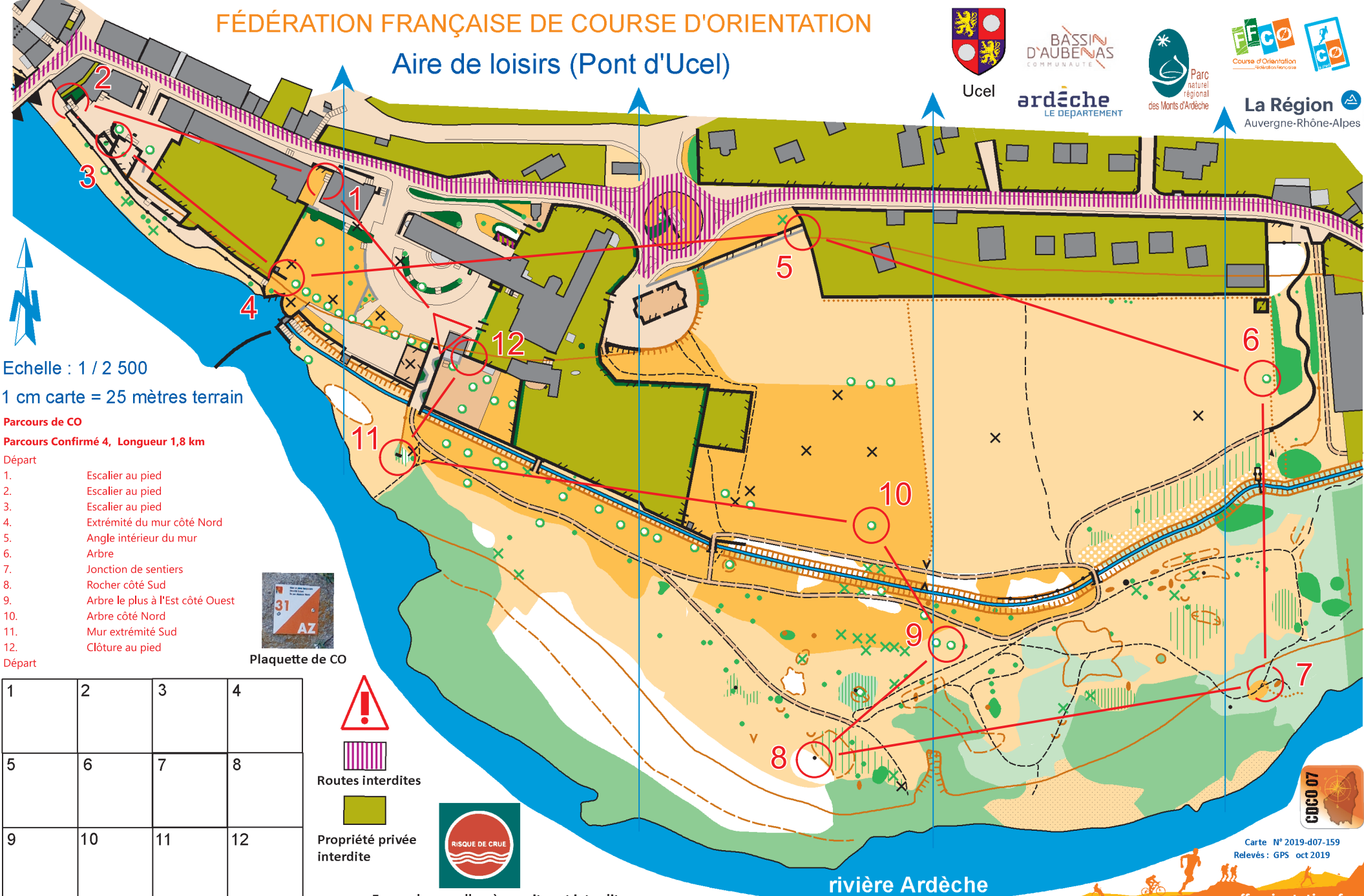


« En cas de crue, l'accès au site est interdit »



Carte N° 2019-d07-159  
Relevés : GPS oct 2019





Echelle : 1 / 2 500  
1 cm carte = 25 mètres terrain

Parcours de CO  
Parcours Confirmé 4, Longueur 1,8 km

- Départ
1. Escalier au pied
  2. Escalier au pied
  3. Escalier au pied
  4. Extrémité du mur côté Nord
  5. Angle intérieur du mur
  6. Arbre
  7. Jonction de sentiers
  8. Rocher côté Sud
  9. Arbre le plus à l'Est côté Ouest
  10. Arbre côté Nord
  11. Mur extrémité Sud
  12. Clôture au pied



Plaquette de CO

1	2	3	4
5	6	7	8
9	10	11	12



 Routes interdites



Propriété privée interdite



« En cas de crue, l'accès au site est interdit »



Carte N° 2019-d07-159  
Relevés : GPS oct 2019



Ucel



ardèche  
LE DÉPARTEMENT

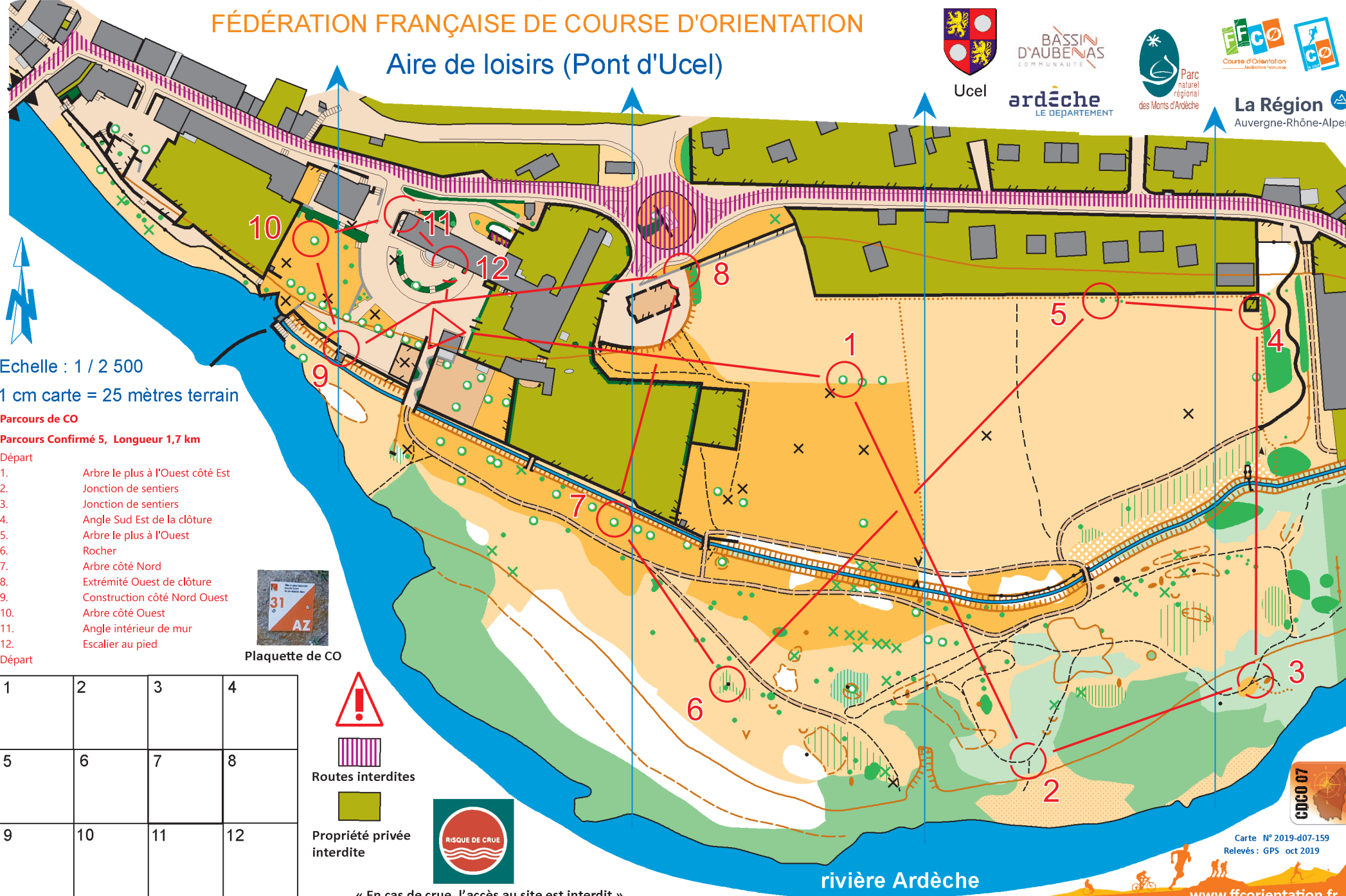


Parc naturel régional des Monts d'Ardèche



Course d'Orientation Fédération Française

La Région  
Auvergne-Rhône-Alpes



Echelle : 1 / 2 500  
1 cm carte = 25 mètres terrain

Parcours de CO  
Parcours Confirmé 5, Longueur 1,7 km

- Départ
- 1. Arbre le plus à l'Ouest côté Est
  - 2. Jonction de sentiers
  - 3. Jonction de sentiers
  - 4. Angle Sud Est de la clôture
  - 5. Arbre le plus à l'Ouest
  - 6. Rocher
  - 7. Arbre côté Nord
  - 8. Extrémité Ouest de clôture
  - 9. Construction côté Nord Ouest
  - 10. Arbre côté Ouest
  - 11. Angle intérieur de mur
  - 12. Escalier au pied



Plaquette de CO

1	2	3	4
5	6	7	8
9	10	11	12



Routes interdites



Propriété privée interdite



« En cas de crue, l'accès au site est interdit »

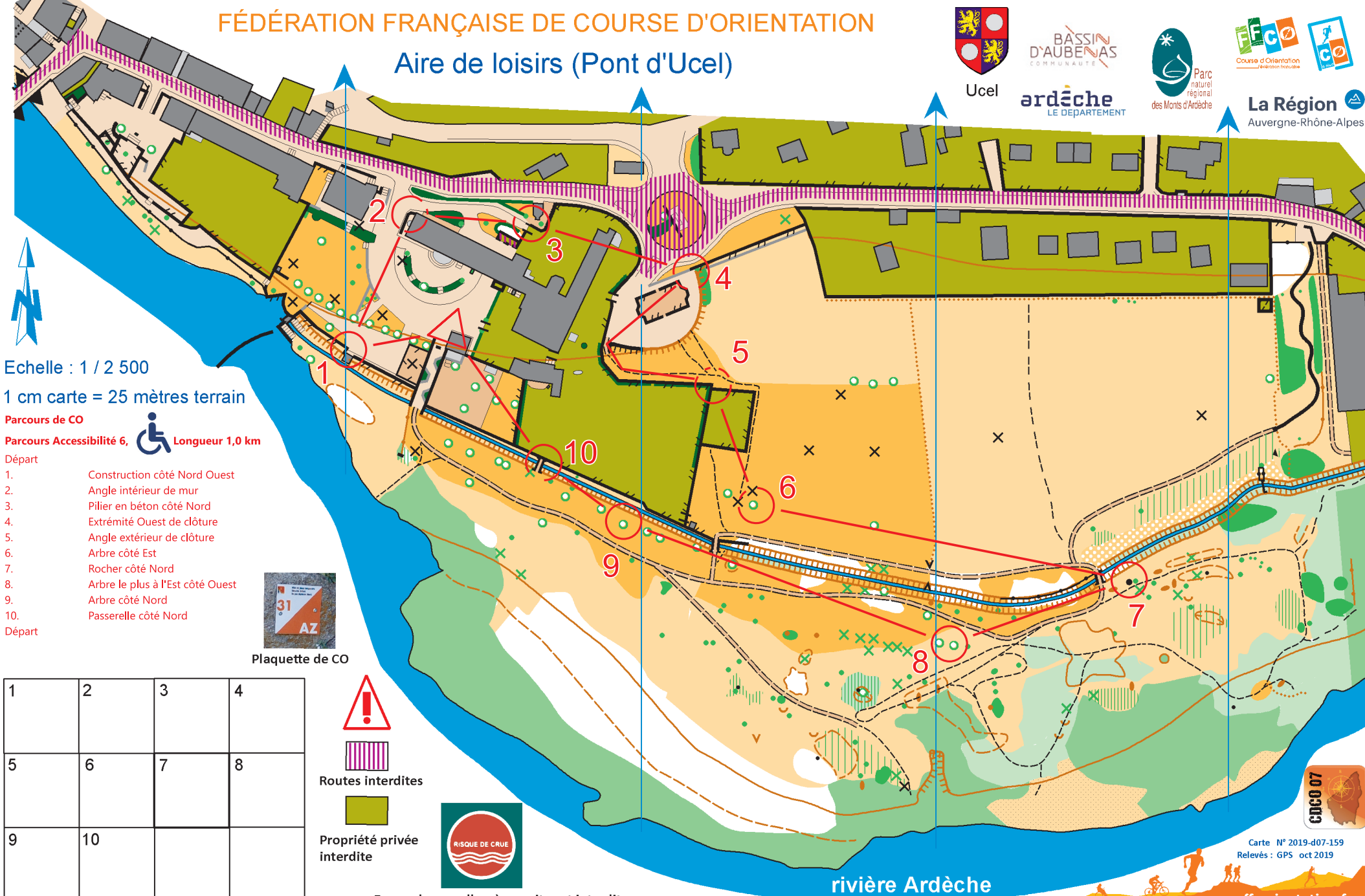


Carte N° 2019-d07-159  
Relevés : GPS oct 2019

rivière Ardèche



Ucel



Echelle : 1 / 2 500

1 cm carte = 25 mètres terrain

Parcours de CO

Parcours Accessibilité 6, Longueur 1,0 km

Départ

- 1. Construction côté Nord Ouest
- 2. Angle intérieur de mur
- 3. Pilier en béton côté Nord
- 4. Extrémité Ouest de clôture
- 5. Angle extérieur de clôture
- 6. Arbre côté Est
- 7. Rocher côté Nord
- 8. Arbre le plus à l'Est côté Ouest
- 9. Arbre côté Nord
- 10. Passerelle côté Nord

Départ



Plaque de CO

1	2	3	4
5	6	7	8
9	10		



Routes interdites



Propriété privée interdite



« En cas de crue, l'accès au site est interdit »

rivière Ardèche



Carte N° 2019-d07-159  
Relevés : GPS oct 2019



**BASSIN  
D'AUBENAS**  
COMMUNAUTÉ

## CORRECTIONS Parcours CO Aire de Loisirs (Pont d'Ucel)

	Poste 1	Poste 2	Poste 3	Poste 4	Poste 5	Poste 6	Poste 7	Poste 8	Poste 9	Poste 10	Poste 11	Poste 12	
<b>Initiation</b>	<b>1</b>	<b>50-BK</b>	<b>47-ZK</b>	<b>33-QA</b>	<b>38-QL</b>	<b>34-UX</b>	<b>40-CX</b>	<b>39-KA</b>	<b>31-AZ</b>	<b>43-TF</b>	<b>42-ZQ</b>	<b>41-AK</b>	<b>49-KF</b>
<b>Débrouillé</b>	<b>2</b>	<b>49-KF</b>	<b>39-KA</b>	<b>44-KM</b>	<b>32-OS</b>	<b>48-TW</b>	<b>34-UX</b>	<b>38-QL</b>	<b>33-QA</b>	<b>47-ZK</b>	<b>56-AB</b>		
<b>Débrouillé</b>	<b>3</b>	<b>57-UH</b>	<b>51-NU</b>	<b>54-KS</b>	<b>50-BK</b>	<b>58-DQ</b>	<b>45-CM</b>	<b>37-ZP</b>	<b>34-UX</b>	<b>44-KM</b>	<b>39-KA</b>	<b>43-TF</b>	<b>53-DY</b>
<b>Confirmé</b>	<b>4</b>	<b>52-UO</b>	<b>60-BP</b>	<b>46-AH</b>	<b>54-KS</b>	<b>31-AZ</b>	<b>48-TW</b>	<b>35-YR</b>	<b>37-ZP</b>	<b>38-QL</b>	<b>40-CX</b>	<b>50-BK</b>	<b>55-PO</b>
<b>Confirmé</b>	<b>5</b>	<b>39-KA</b>	<b>36-AG</b>	<b>35-YR</b>	<b>32-OS</b>	<b>44-KM</b>	<b>45-CM</b>	<b>58-DQ</b>	<b>43-TF</b>	<b>56-AB</b>	<b>51-NU</b>	<b>57-UH</b>	<b>59-KR</b>
<b>Accessibilité</b>	<b>6</b>	<b>56-AB</b>	<b>57-UH</b>	<b>53-DY</b>	<b>43-TF</b>	<b>42-ZQ</b>	<b>41-AK</b>	<b>34-UX</b>	<b>38-QL</b>	<b>58-DQ</b>	<b>49-KF</b>		