

LES BONS PLANS À PIED

À la poursuite de la Poire de Moras

Commentaire : Cette boucle révèle les racines profondes de la culture de la Valloire, des premières implantations humaines à la Poire de Moras.

Descriptif : Sortir du parc communal pour rejoindre la rue principale de Moras et tourner à gauche. Prendre ensuite à droite la route qui monte vers l'église. Tourner à droite juste avant l'église, puis prendre le chemin à gauche qui monte jusqu'à **La Madone**. Après celle-ci, atteindre le carrefour **La Madone (alt. 345 m)** et prendre à droite en direction de **Siberton**. Descendre et rejoindre le large chemin à suivre à droite, puis, après environ 500m en sous-bois, tourner à gauche, toujours sur le chemin principal. Le chemin se transforme en route après une maison, continuer jusqu'à atteindre le poteau **Siberton (alt. 285 m)**. Poursuivre tout droit sur la route vers **La Massonne** jusqu'à rejoindre la D121. *Attention aux*

voitures ! Tourner à gauche, puis à droite à l'intersection suivante. Environ 700m plus loin, atteindre le croisement de **La Massonne (alt. 311m)** et prendre à gauche en direction des **Vergers**. Plus loin, arriver sur la route D857, l'emprunter à gauche, puis 150m plus loin, prendre à droite entre les vergers. Traverser la D1 pour prendre la petite route en face à gauche. Continuer tout droit jusqu'à rejoindre **Les Vergers (alt. 250 m)**. Tourner à gauche, descendre la route jusqu'à **Buissonnet (alt. 235 m)**. Prendre à gauche en direction de **Porte d'entrée**. Traverser la D121 et continuer en face. A la prochaine intersection, continuer tout droit. Atteindre une rue du village et emprunter les escaliers en face. Passer devant un lavoir et tourner à droite dans la rue principale. Rejoindre ensuite le parc communal, point de départ de la randonnée.

Patrimoine

La poire de Moras

Après 1870 et la catastrophe viticole du phylloxera, de nombreux vigneronns se tournent vers la culture des arbres fruitiers. Les agriculteurs de Moras-en-Valloire, inventifs et enracinés, créent des vergers de poiriers. Hydrométrie, altitude et sol argileux et limoneux, sont propices à la production de la poire. Ce fruit, aujourd'hui aliment phare du territoire de la Valloire, bénéficie avec Moras et six autres communes de la Valloire du label « Site remarquable du goût ».

© 2015 Département de la Drôme Services Sport-Jeunesse / Textes : SMOCC / Conservation du Patrimoine Département de la Drôme / © photo : L. Pascale LADROME/TOURISME



LES BONS PLANS À PIED

PORTE DE
DRÔMARDECHE

DRÔME DES COLLINES

À la poursuite de la Poire de Moras



Moras-en-Valloire



7,2 km



+ 170 m



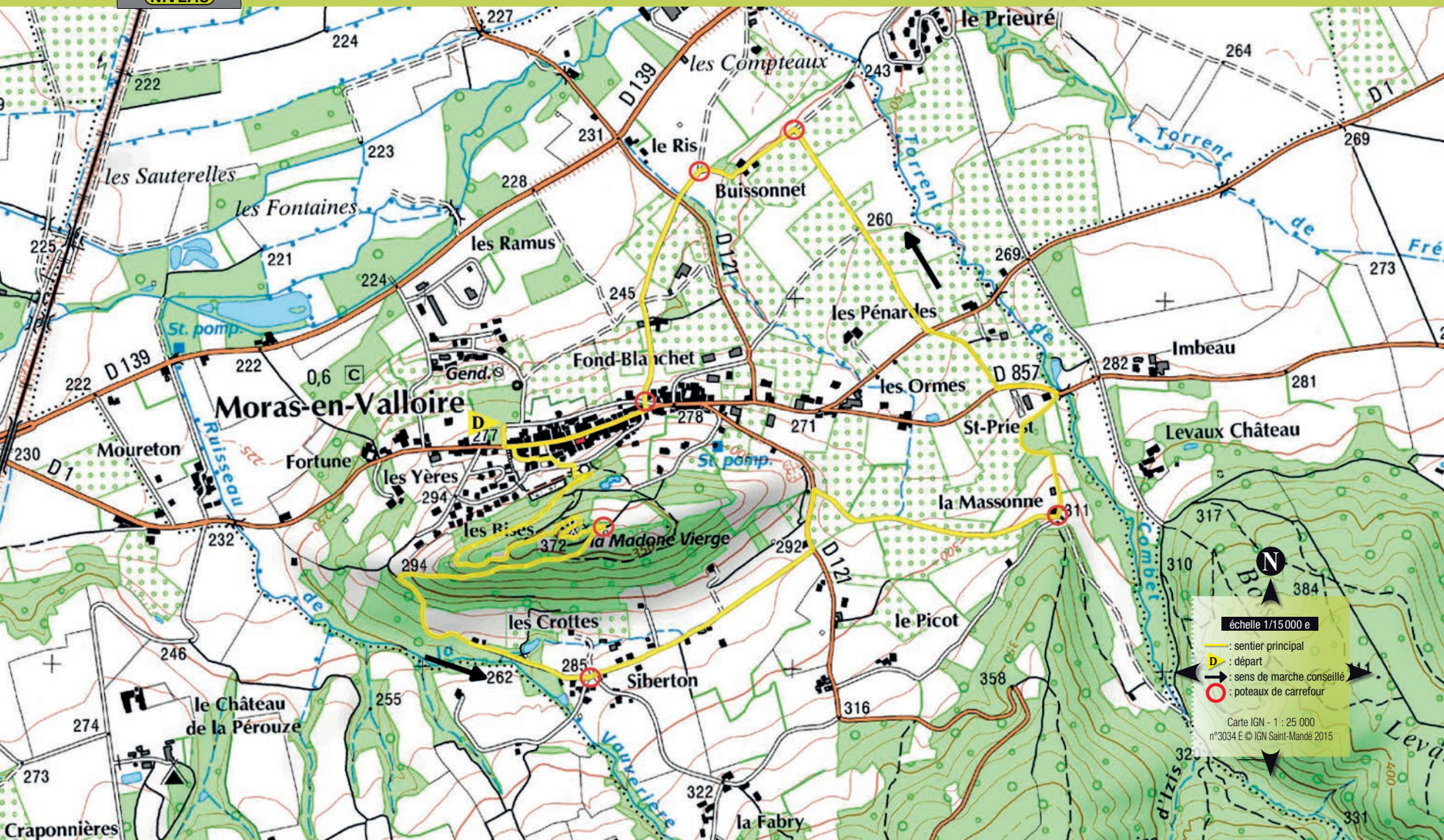
2 h30 / Facile







Point de départ : Parc communal

Ravitaillement en eau : Au parc communal et près de la mairie

Balisage : PR 



échelle 1/15 000 e

-  : sentier principal
-  : départ
-  : sens de marche conseillé
-  : poteaux de carrefour

Carte IGN - 1 : 25 000
n°3034 E © IGN Saint-Mandé 2015