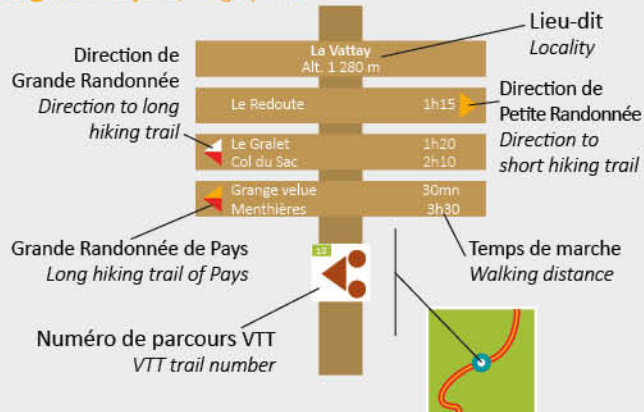


Dans les textes des moines de Chezery, on retrouve la mention d'un lac long de 6 km, situé autrefois au sud de Lélex et retenu par une moraine frontale située au niveau du Niaizet. Dans les années 1950, le village a connu son essor touristique grâce à l'initiative d'un industriel du nord, qui mit en place la première remontée mécanique.



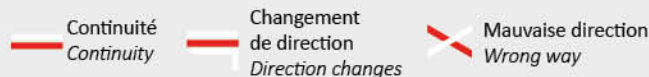
In the Chezery monks' texts, a 6 km lake is mentioned, in the past situated south of Lelex and retained by a front moraine at Niaizet level. In the 1950s, the village's tourism grew thanks to a northern industrial initiative who set up the first lift.

Signalétique / Signpost

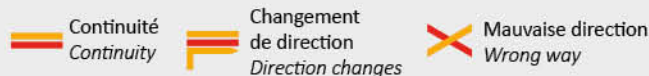


Balissage de jalonnement / Signposting

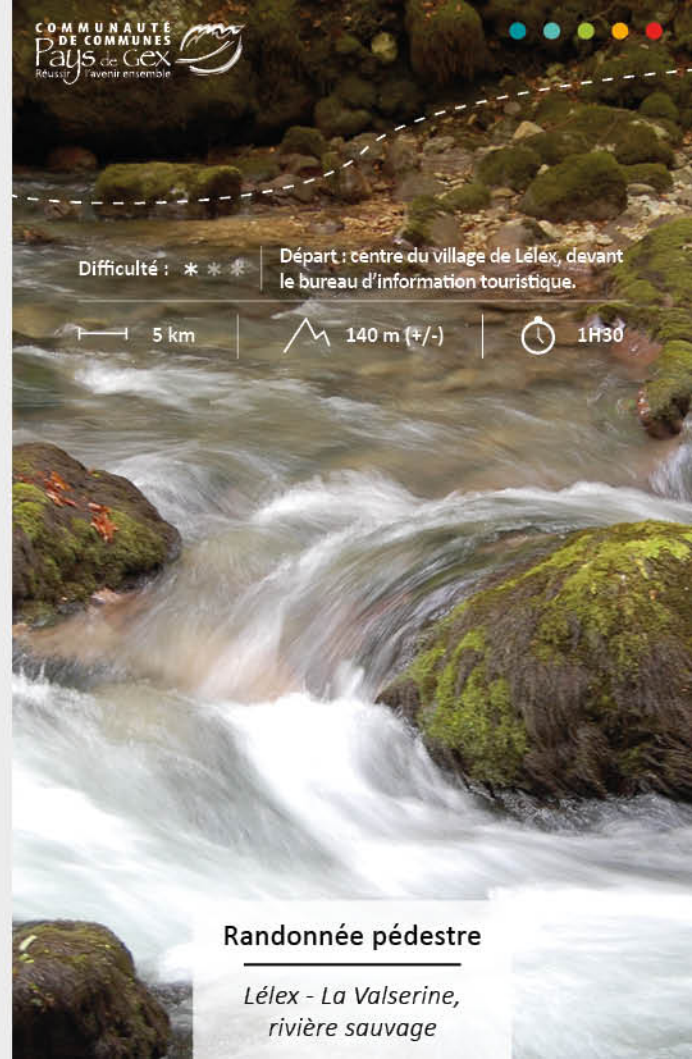
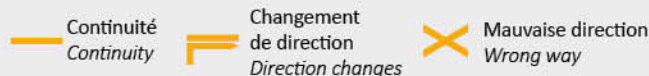
Itinéraire de Grande Randonnée GR® GR Long hiking trail itinerary



Itinéraire de Grande Randonnée de Pays Long Hiking trail itinerary of Pays



Itinéraire de Petite Randonnée Short Hiking trail itinerary



Difficulté : * * * Départ : centre du village de Lélex, devant le bureau d'information touristique.

5 km

140 m (+/-)

1h30

Randonnée pédestre

Lélex - La Valserine,
rivière sauvage

Depuis le bureau d'information touristique **a**, emprunter la route en contrebas. Celle-ci passe devant un ancien atelier de lapidaire **b**. Arrivé au bar « de la Chapelle » **c**, descendre à droite par une petite route puis obliquer à droite **d** par un chemin traversant une prairie. Suivre la trace au sol puis passer sur une succession de caillebotis au bord de la Valserine. Déboucher au pont du Moulin Pierre-Louis **e**, le traverser puis immédiatement tourner à gauche en direction des « Calamettes » puis du Moulin Neuf **f**. Prendre la route à droite et longer la Valserine jusqu'à la Fruitière **g**. Remonter ensuite au village.

-  Itinéraire de Grande Randonnée
Long hiking trail itinerary
-  Itinéraire de Petite Randonnée
Short hiking trail itinerary
-  Randonnée décrite
Described hiking trail



From the tourist office **a**, take the road below. The latter goes past lapidary workshop **b**. When at the “Chapelle” bar **c**, take right down a small road then turn right **d** on a path through fields. Follow the ground print then on a succession of duckboard along the Valserine. Ending at the Moulin Pierre-Louis bridge **e**, cross it then immediately turn left in the direction of “Calamettes” then to Moulin Neuf **f**. Take the road on the right and along the Valserine to Fruitière **g**. Go back up to the village.



Parking
parking