

La Route du Bugey - Circuit du Rhône aux crêtes





Consultez ce circuit sur
votre ordinateur ou votre mobile

www.cirkwi.com/circuit/67774

Circuit le plus au Sud du Bugey et du département, il suit le tracé du Rhône et de son canal entre Briord et Belley puis regagne, par la partie montagneuse, les coteaux escarpés. 95km à parcourir dans un cadre pittoresque qui semble hors du temps.

Départ : **45.74493, 5.5355**
Route du Pont de Groslee 01680 Lhuis

Style du circuit : **Roadtrip \ Découverte**

Difficulté :    

Distance :  **93.7 km**  935 m  751 m
 205 m  -603 m



01680 Lhuis

Altitude : 0m

Categorie : Art & Musées

Patrimoine de la commune de Lhuis



Le village de Lhuis s'étend des rives du Rhône à 205 m d'altitude jusqu'au sommet du Tantanet (1000 m), en passant par les coteaux où prospère la vigne. Demeures bourgeoises, maisons paysannes et vigneronnes donnent un certain caractère au bourg.

L'histoire de Lhuis débute dès les premiers siècles de notre ère avec l'occupation gallo-romaine. Elle se poursuivra avec, notamment, la seigneurie de Lhuis au XIIIème siècle.

Seul subsiste le donjon de l'importante forteresse qu'il y a eu à Lhuis. Elle fut rasée par le Maréchal Biron lors du rattachement du Bugey à la France en 1601.

La côte rocheuse de ce donjon s'est transformée en une bourgade fortifiée que l'on appelle "la Ville".

Un autre éperon rocheux lui fait face, couronné de sa "Pavia" construite au XVème siècle.

Au centre du Bourg, à la rencontre de quatre voies, l'église se place en trapèze, témoin de plus de 2000 ans de culte religieux. De style roman, l'abside de l'église est classée aux Monuments Historiques depuis 1930.

Autrefois Lhuis accueillait plusieurs fois par jour le tramway du Haut Rhône reliant Brégnier-Cordon à Sault-Brénaz. Aujourd'hui encore, la petite gare construite en 1910 subsiste.

En parcourant le village vous pourrez voir d'anciens fours banaux, (la commune en compte encore 10), des lavoirs, des fontaines...

Lhuis compte de nombreux hameaux : Rix, Milieu, Ansolin, Charantonod, le Poulet, Saint Martin...

Le hameau de Millieu domine une zone marécageuse sauvage bordée de nombreux roseaux lui donnant l'aspect d'un étang.

Lhuis est un lieu idéal pour qui veut séjourner dans notre canton : hébergements, restaurant, commerces, activités... tout y est !

Informations complémentaires :

Mis à jour par : Office de Tourisme Bugey du Rhône aux Montagnes - 16/11/2016

[Signaler un probleme](#)

Plus d'informations : <https://base.apidae-tourisme.com/permalink/consulter/objet-touristique/538261/>




Groslée 01300 Groslée - Saint-Benoît

Altitude : 0m

Categorie : Monuments et Architecture

Patrimoine de la commune de Groslée



Credit : Bernard Vivier

Groslée a un double héritage gallo-romain et médiéval. Cette commune présente de nombreux bâtiments remarquables. C'est une terre de vignobles.

A l'époque gallo-romaine, l'agglomération était un centre important sur la route de Lugdunum à Genève. Des inscriptions latines sur certains ouvrages et des stèles funéraires retrouvés en sont la preuve.

On remarquera également le Château de Groslée, datant du 12ème siècle, dont subsiste le donjon.

L'habitat est bien conservé et mis en valeur.

Le hameau de Port de Groslée est le point de départ de la véloroute Via Rhôna. Cette voie verte qui, à termes, reliera la Suisse à la méditerranée, est un itinéraire protégé le long du Rhône accessible en famille en vélo, en rollers ou à pied.

Aujourd'hui, le village de Groslée compte deux hameaux : Celui de Pont Bancet et celui de Port de Groslée.

Groslée fait partie des villages présentant de nombreux bâtiments remarquables. C'est le cas notamment de la maison forte de VAREPPE avec ses deux tours, l'une médiévale et l'autre renaissance, construite entre le 14ème et le 15ème siècle.

Cette maison est aujourd'hui la propriété d'un viticulteur qui, si vous lui rendez visite, ne manquera pas de vous faire déguster son vin.

Le village de Groslée est intimement lié à l'Isère grâce à la présence d'un pont suspendu sur le Rhône.

Informations complémentaires :

Mis à jour par : Office de Tourisme Bugey du Rhône aux Montagnes - 20/07/2016

[Signaler un probleme](#)

Plus d'informations : <https://base.apidae-tourisme.com/permalink/consulter/objet-touristique/545847/>



Glandieu 01300 Groslée - Saint-Benoît

Altitude : 215m

Categorie : Point d'intérêt naturel

Cascade de Glandieu



Credit : e.bebi_BBST

Cette cascade, dont l'eau jaillit de plus de 60 m de haut, est saisissante. Facile d'accès, vous pouvez l'admirer du bord de la route ou depuis la terrasse des cafés situés juste en face.

Informations complémentaires :

Plus d'informations : <https://base.apidae-tourisme.com/permalink/consulter/objet-touristique/169688/>

Période d'ouverture : Accès libre toute l'année

Mis à jour par : Office de Tourisme Bugey Sud Grand Colombier - 04/08/2017

[Signaler un problème](#)



70 route de Lambraz Hameau de Lélinaz 01300 Izieu


Altitude : 375m

Categorie : Art & Musées

Maison d'Izieu, Mémorial des enfants juifs exterminés



Credit : Maison d'Izieu-PeterMahrLIG



Credit : Maison d'Izieu

Des médiatrices présentes sur le site vous proposent une approche des contenus et répondent à vos questions.

À partir de nombreux documents d'archives, vous découvrirez les parcours des enfants accueillis à la colonie d'Izieu et l'histoire des réseaux de sauvetage qui ont tenté de soustraire les enfants aux persécutions antisémites de la France de Vichy et de l'Allemagne nazie.

Deux bâtiments sont ouverts à la visite :

- la maison, lieu où vécurent les enfants et leurs éducateurs, est dédiée à la mémoire. Des lettres, dessins, photographies des enfants y sont exposés.

- la grange et son extension, dédiées à l'histoire, proposent une exposition permanente structurée autour de trois thèmes :

- Pourquoi des enfants juifs à Izieu ?

- De Nuremberg à La Haye : juger les

criminels

- La mémoire et sa construction

La maison est partiellement accessible.

Un document montrant le 1er étage est disponible à l'accueil du mémorial.

La grange et son extension sont totalement accessibles.

Pour prolonger votre visite, une librairie-boutique vous donne accès à de nombreux titres en lien avec l'histoire des enfants d'Izieu.

Informations complémentaires :

Période d'ouverture : En semaine : 9h à 17h Samedi : 14h à 18h Dimanche et jours fériés : 10h à 18h La Maison d'Izieu sera exceptionnellement fermée aux publics du 11 au 15 septembre, du 18 au 22 septembre et le lundi 4 septembre 2017 à partir de 13h. Elle sera ouverte pour les Journées Européennes du Patrimoine les 16 et 17 septembre.

Bons Plans : Site culturel partenaire de "Regards de Mémoire", un des plus importants événements nationaux de commémoration de la Grande Guerre, sous le haut parrainage du Ministère de la Défense. A partir de juillet 2016 : audioguides gratuits en GB, DE, ESP et IT. Possibilité de visites en langues étrangères sur réservation

Mis à jour par : Office de Tourisme Bugey Sud Grand Colombier - 29/08/2017

[Signaler un problème](#)

Tarif(s) : Visiteurs individuels : Plein tarif : 7 € Tarif réduit : 5 € (10-18 ans, étudiants, retraités, handicapés, demandeurs d'emploi, adhérents, carte famille nombreuse) Tarif famille (2 adultes actifs avec 2 enfants et plus) : adulte 7 €, enfant 3 € Gratuité (enfants de moins de 10 ans en famille, anciens déportés) Pass 13 mois : ce Pass de 15 € propose un accès illimité à la Maison d'Izieu pendant 13 mois à partir de sa date d'achat. Groupes (à partir de 20 personnes, sur réservation) Par personne : Plein tarif : 6 € Tarif réduit : 4 € Salle hors-sac : 0,50 € Groupes scolaires (sur réservation) Par élève et par activité : Visite : 2 € Atelier : 2 € Témoin, intervenant extérieur : 3 € Salle hors-sac et salle d'activité : 0,50 € Réductions et gratuité sur présentation d'une pièce justificative Billet valable toute la journée.

Plus d'informations : <https://base.apidae-tourisme.com/permalink/consulter/objet-touristique/205236/>

Conditions d'accueil des animaux : Sauf chiens guides.




01300 Peyrieu

Altitude : 0m

Categorie : Monuments et Architecture

Patrimoine de la commune de Peyrieu



Credit : Mairie de Peyrieu

Le château :

Datant du XV^e siècle, il est construit par les ducs de Savoie dans le cadre de leur expansion territoriale. Il fut attribué au seigneur Pierre de Touvière, premier seigneur de Peyrieu, en récompense des services rendus à la Maison de Savoie. Il connut de nombreux propriétaires et devint " domaine " en 1870 avec Monsieur Chanteau. Le parc fut dessiné en 1872 par l'architecte André. C'est alors toute une restauration de l'ensemble qui va débiter en 1880 et ce jusqu'en 1901. Madame Hoff en fait l'acquisition en 1909.

Du point de vue architectural, de nombreuses modifications et restaurations ont été effectuées : le style gothique fleuri ou flamboyant prévaut dans l'ensemble, avec ses tours hautes coiffées d'ardoises et ses toits inclinés.

Le style Renaissance, lui, transparait au niveau des tapisseries et des terrasses. Le carillon des écuries est assez particulier également et fut écrit par Jules Massenet en 1910. Cloître, cour d'honneur, salon d'honneur avec boiseries, jardin d'hiver, roseraie, chemin de ronde Est avec ses échauguettes, etc. sont autant d'éléments du domaine à découvrir.

Les héritiers de Madame Grace Whitney Hoff vendent la propriété à l'ADAPT (Ligue pour l'Adaptation du Diminué Physique par le Travail), fondée par Madame Fouche en 1929.

Le monument aux morts : Il fait partie des premiers monuments aux morts réalisés en France en 1919. On le doit à la famille Hoff et à l'architecte franco-américain Charly Knight et au sculpteur bugiste Borget.

Les maisons de style Alsacien : L'Hill-top utilisé par Madame Hoff comme salon de thé, la maison Victor Margueron et l'Île à Peyrieu, demeures à colombages liées à la famille Hoff au cours de leur histoire sont les curiosités de ce village.

Informations complémentaires :

Période d'ouverture : A l'année sur demande

Mis à jour par : Office de Tourisme Bugey Sud Grand Colombier - 19/06/2015

Signaler un problème

Tarif(s) : Entrée libre

Plus d'informations : <https://base.apidae-tourisme.com/permalink/consulter/objet-touristique/397009/>



01300 Virignin


Altitude : 0m

Categorie : Points de vues et panorama


Le défilé de Pierre-Châtel



Credit : Belley Bugey Sud
Tourisme



Credit : Belley Bugey Sud
Tourisme



Credit : E. Bebi

Le défilé de Pierre-Châtel, paysage de falaises rocheuses le long du Rhône, est un des 5 sites naturels classés de Rhône-Alpes

Il constitue une frontière naturelle entre les départements de l'Ain et de la Savoie.

Le Rhône, dévié dans les années 80, a creusé son lit dans le chaînon du Mont Tournier.

La D1504 le parcourt sur plus de 2 km, depuis Virignin jusqu'à Yenne.

Cet espace a été autrefois exploité pour ses ressources minérales (roches et graviers).

A l'entrée amont du défilé de Pierre-Châtel : le pont suspendu de Saint Didier.

Construit au début des années 1880 pour relier Yenne en Savoie à Saint-Didier, dans l'Ain, le pont fut détruit le 20 juin 1940 par l'armée française pour retarder l'arrivée des troupes allemandes avant d'être remplacé à la fin des années 1940 par un nouveau pont suspendu ouvert à la circulation en 1951.

En aval, le défilé se resserre, offrant un paysage très escarpé. C'est le tronçon le plus naturel du défilé.

Sur un piton rocheux en rive droite, fermant le défilé, se dessine la silhouette de l'ancienne Chartreuse-forteresse de Pierre-Châtel, classée au titre des monuments historiques et au-dessus, l'ancien fort militaire de Fort-les-Bancs (propriétés privées – ne se visitent pas).

La route franchit le fleuve par le pont de Balme.

A ce carrefour routier, on peut apercevoir l'ancien fort cellier de Pierre-Châtel, contre la falaise (propriété privée).

Après le défilé de Pierre-Châtel, le fleuve rejoint le canal de dérivation du Rhône.

Ce site fait partie des 32 sites labellisés "Espaces Naturels Sensibles" (ENS) dans le département de l'Ain. Dans le cadre du "Schéma départemental des espaces naturels sensibles" (SDENS 2012-2017), ces milieux sont destinés à être préservés, valorisés et ouverts au public, offrant ainsi des supports exceptionnels pour la promotion du département.

Informations complémentaires :

Période d'ouverture : Accessible toute l'année

Plus d'informations : <https://base.apidae-tourisme.com/permalink/consulter/objet-touristique/528306/>

Mis à jour par : Office de Tourisme Bugey Sud Grand Colombier - 26/09/2017
Signaler un problème



01300 Belley

Altitude : 0m

Categorie : Art & Musées

Patrimoine de la ville de Belley



Credit : Belley Bugey Sud
Tourisme

Belley, capitale historique et religieuse du Bugey . Evêché depuis le VI siècle a marqué de son empreinte religieuse l'ensemble du Bas-Bugey: cathédrale, églises, chapelles....

Belley était l'un des bourgs les plus importants de la région à l'époque gallo-romaine, puisque la ville bénéficiait d'une position de carrefour sur la route reliant Lyon à Genève.

De récentes fouilles ont d'ailleurs permis de mettre au jour un vaste ensemble thermal.

L'emblème de la ville est la louve, l'étymologie de Belley se rapportant à Bellone, déesse romaine de la guerre, représentée par cet animal.

A admirer : la louve en bronze de la Grande Rue, sculptée par Colette Sonzogni.

1077 : le Bugey est cédé par le St Empire Romain Germanique à la Maison de Savoie.

Après le traité de Lyon de 1601, marquant le rattachement du Bugey à la France, Belley devient siège du baillage et est rattaché administrativement à la province de Bourgogne.

A admirer : la cour intérieure de l'Office de tourisme, ancien siège du baillage.

La cathédrale St Jean Baptiste :

Classée monument historique, la Cathédrale St Jean-Baptiste de Belley, de style néogothique, a été construite sur l'emplacement de la cathédrale du XIIe s., dont il ne reste que des traces sur le portail nord. Elle date pour la plus grande partie du XIXe s.

Le Palais épiscopal et le parc Jean-Pierre Camus :

Classé monument historique depuis 1932, l'ancien évêché du XVIIIe siècle fut racheté par la Ville en 1978 et abrite aujourd'hui la Bibliothèque municipale, les

locaux de la Société Savante Le Bugey, et sert de salle d'exposition et de réception.

A découvrir : Le parc, entièrement réhabilité en 2010 par la Ville de Belley pour en faire un lieu de détente et de promenade.

Les cours intérieures:

De nombreuses cours intérieures du XVe siècle jalonnent la Grande Rue. Découvrez-les lors des visites organisées par l'Office de tourisme, et notamment la cour de la maison natale de Jean-Anthelme Brillat-Savarin, célèbre gastronome, auteur du traité de science culinaire " La physiologie du goût ".

Informations complémentaires :

Plus d'informations : <https://base.apidae-tourisme.com/permalink/consulter/objet-touristique/521442/>

Période d'ouverture : Toute l'année : ouvert tous les jours.

Mis à jour par : Office de Tourisme Bugey Sud Grand Colombier - 20/07/2016
Signaler un problème




Place de la Mairie 01300 Saint-Germain-les-Paroisses

Altitude : 0m

Categorie : Monuments et Architecture

Patrimoine du village de Saint-Germain les Paroisses



Credit : BBST

La commune comprend le bourg et six hameaux : Appregnin, Brognin, Cessieu, Essieu, Meyrieu et le Trappon.

Comme beaucoup de communes dans le Bugey, Saint-Germain-les-Paroisses était déjà peuplée au néolithique et des traces de la présence romaine ont également été retrouvées.

Une hiérarchie de fief se mit en place après la disparition de l'Empire Romain. Saint-Germain dépend alors de deux seigneuries parfois en conflit : celle de Beuretour et celle des Carron.

L'église de Saint-Germain est très simple. Elle est datée du XIIe siècle par certains, bien que la date exacte ne soit pas connue. De 1852 à 1886 l'église connaît de lourdes réparations. Elle se compose désormais d'une voûte sur croisée d'ogives, de vitraux, d'une chapelle de la Vierge accolée à la sacristie, d'une nef à

cinq travées avec des arcs doubleaux. On peut également observer un arc triomphal à l'entrée du chœur et trois chapiteaux.

Le village compte 7 croix :

- la croix du cimetière
- la croix d'Essieux, en face des ruines du château, portant la date de 1504
- la croix d'Allouvre, érigée lors d'une mission en 1941
- une croix de pierre en haut du village
- une croix de pierre à l'entrée du chemin de Meyrieu
- une croix de pierre sur la route d'Appregnin
- une croix datée de 1820 sur la route de Brognin

L'ancienne cure de la commune se trouve proche de l'église. C'est une belle bâtisse avec des encadrements sculptés, des meneaux et un pourpris. La commune a aménagé le bâtiment en 1978 et la mairie occupe désormais les lieux.

Chaque hameau de la commune a son four. Celui de Saint-Germain, reconstruit en 1925, sert désormais de remise. Celui de Meyrieu, du XV^e siècle, est classé monument historique.

Le monument aux morts du village se trouve devant l'église, au centre du village. Il a été mis en place en 1922.

Le château de Beuretour, probablement le deuxième sur cet emplacement, appartenait à Jean Bouvard de Rossillon. Certains membres de cette famille occupaient des fonctions à la cour de Savoie. Le dernier compte de Seyssel et de Beuretour fut enfermé à Pierre-Châtel durant la Révolution parce qu'il refusa de donner les archives des Etats du Bugey. A sa libération, il constata que le château était incendié. C'était une belle bâtisse avec une tour carrée, une écurie sur le côté méridional, un escalier extérieur permettant d'accéder à la chambre du seigneur et une chapelle de style ogival.

La maison forte Carron, dans le hameau de Meyrieu, est une jolie résidence composée d'un corps de logis accolé de deux pavillons carrés.

Informations complémentaires :

Mis à jour par : Office de Tourisme Bugey Sud Grand Colombier - 20/07/2016

Signaler un problème

Plus d'informations : <https://base.apidae-tourisme.com/permalink/consulter/objet-touristique/664882/>




Chef Lieu 01300 Ambléon

Altitude : 0m

Categorie : Monuments et Architecture

Patrimoine de la commune d'Ambléon



Credit : BBST

Au pied du massif du Tentainet (1 020m), le site était déjà habité à l'époque Romaine puisqu'il a été retrouvé au XIX^e siècle un autel votif ayant vraisemblablement servi de piédestal à une statue de déesse.

Après la période Romaine et les invasions du Haut Moyen-Age, la paroisse est placée sous le vocable de Saint Didier.

C'est en 1125 que l'église d'Ambléon est confirmée à l'Abbaye de Cluny par le pape Honorius II.

Au XVII^e siècle la paroisse d'Ambléon était unie à celle de Premeyzel.

La communauté devient municipalité au début de la Révolution lors de la création des départements, districts et cantons en 1790 ; elle dépend alors du district de Belley et du canton de Lhuis.

Les maisons traditionnelles d'Ambléon sont regroupées autour de la route D24. Elles sont recouvertes de toitures de tuiles insérées entre les murs latéraux protégés par des dalles calcaires (lauses). Un exemple de cette architecture traditionnelle est la maison Bernier, celle de l'ancien maire Cyrille Curtet (au centre du village).

L'arcade sur la place du village demeure le seul vestige d'un prieuré. C'est un évêque de Belley (Ponce) qui unit l'église d'Ambléon au prieuré dédié à Saint Pierre, fondé par Saint Mayeul, abbé de Cluny.

L'église Saint Didier fut bâtie par les seigneurs du Plastre en 1459. Couverte de tuile plate du pays, les murs longitudinaux sont soutenus de calcaire blanc. Elle possède un chemin de croix de conception romantique, une pierre tombale timbrée aux armes de la famille du plastre, une statue de Saint Didier datant de l'époque contemporaine ainsi qu'une statue de sainte (peut-être sainte Philomène).

Le four d'Ambléon a été construit selon la tradition, avant la seconde guerre mondiale.

A l'entrée du lac d'Ambléon se trouve une stèle commémorant l'activité des maquisards. Le monument est gravé des noms des résistants.

Ambléon a également son château : le manoir seigneurial du XVI^e siècle garde ses fenêtres à meneaux, son cloître à arcade, un four seigneurial ainsi qu'une tour avec escalier de pierre. Cette maison-forte est venue à la famille du Plastre par Jean Cugnat alias Mistral.

Le monument aux morts de la commune se trouve sur le mur du cimetière.

Informations complémentaires :

Mis à jour par : Office de Tourisme Bugey Sud Grand Colombier - 20/07/2016

[Signaler un probleme](#)

Plus d'informations : <https://base.apidae-tourisme.com/permalink/consulter/objet-touristique/662514/>




Cerin 01680 Marchamp

Altitude : 0m

Categorie : Point d'intérêt naturel

Oeil de la tourbière



L'oeil de la tourbière est situé à 766m d'altitude. Le niveau de l'eau est constant. Il est au centre d'une tourbière à sphaignes, riche en plantes rares, particulières à ce biotope.

Il a la forme d'une cuvette circulaire de 40m de diamètre et d'une profondeur qui varie de 2,5 m à 3,2 m.

Informations complémentaires :

Période d'ouverture : Ouvert tous les jours (Accès libre).

Mis à jour par : Office de Tourisme Bugey du Rhône aux Montagnes - 25/03/2015

[Signaler un probleme](#)

Tarif(s) : Gratuit

Plus d'informations : <https://base.apidae-tourisme.com/permalink/consulter/objet-touristique/214577/>



01470 Montagnieu

Altitude : 0m

Categorie : Monuments et Architecture

Patrimoine de la commune de Montagnieu



Petit habitat vigneron accompagné d'édifices plus classiques très bien mis en valeur. Le territoire de la commune de Montagnieu s'échelonne entre 200m d'altitude au bord du Rhône, au hameau des Granges, et 707m dans la montagne de Souhait.

Montagnieu doit sa réputation à la vigne, cultivée sur les fortes pentes de la montagne de Souhait, bien exposée au Sud-Ouest.

La Roussette, pétillant naturel, ravit par sa subtilité et son arôme délicat, fruit d'un long travail de vinification.

Le vignoble d'appellation occupe une trentaine d'hectares, réparti sur les communes de Montagnieu, Seillonaz et Briord.

La tradition orale, peut être un peu aidée de la légende, raconte qu'un seigneur de Briord, de retour d'une expédition en Chypre, remet aux Chartreux de Portes des bois de vignes rapportés de ce lointain pays où il avait pu apprécier le vin.

Les Chartreux de Portes, qui étaient certainement à l'époque les cultivateurs les plus qualifiés de la région, plantèrent et cultivèrent avec soin les ceps importés sur un terrain qui leur appartenait, entre Serrières de Briord et Villebois. La vigne poussa et porta du fruit.

Les habitants de Montagnieu, vigneron pour la plupart, furent vite au courant de cette réussite, et ils rêvèrent de profiter de cette occasion pour améliorer leur vignoble à peu de frais en allant, non pas voler, mais « rapiner » quelques plants chez les Chartreux.

Par une nuit sans lune, une délégation partit et put revenir, sans encombre, mais chargée de plants de Roussette.

Les bons soins, le sol favorable, l'ensoleillement des coteaux, tout cela contribua à la réussite de cette plantation. La vigne poussa, le raisin fut beau et bon et voilà, dit-on, l'origine du Montagnieu.

D'un point de vue architectural, on remarquera la tour d'Oncin (bâtiment privé). Cette tour fut certainement construite au 15ème siècle dans le but de constituer un maillon du système de défense des Comtes de Groslée. Sur cet emplacement s'élève actuellement une habitation formée de plusieurs corps de bâtiments. La construction de la maison date du siècle dernier : bâtiment rectangulaire avec ouverture sur façade. Sur le côté, une tourelle ronde domine les autres bâtiments. Une autre tour carrée s'élève dans la cour, ainsi qu'un pigeonnier de même style.

Depuis la place de l'église, on pourra découvrir un vaste panorama sur l'Isère.

Informations complémentaires :

Mis à jour par : Office de Tourisme Bugey du Rhône aux Montagnes - 12/11/2015

[Signaler un probleme](#)

Plus d'informations : <https://base.apidae-tourisme.com/permalink/consulter/objet-touristique/545894/>

Auteur :

Fédération Départementale des Routes
Touristiques de l'Ain
34 rue du général delestraint 01002
BOURG EN BRESSE
<http://www.routes-touristiques-ain.com>
info@routes-touristiques-ain.com