




**ITINÉRAIRE DE  
RANDONNÉE PÉDESTRE**

-  1h30
-  2.6 km
-  233 m
-  228 m
-  Boucle
-  Itinéraire balisé
- 
- 

## Montée à Sainte Barbe 1121 M

En forêt, ce parcours permet de découvrir des vestiges de l'exploitation minière. Ce chemin historique, jadis emprunté par les mineurs pour accéder aux galeries vous emmène à la Galerie Sainte-Barbe dont la visite est proposée par Le Grand Filon.

**PÉRIODES D'ACCESSIBILITÉ :** Toute l'année. Sous réserve de conditions d'enneigement et météorologiques favorables.

TOP 25 IGN 3432 OT Carte IGN spéciale Porte de Maurienne en vente à l'office de tourisme

**BALISAGE :** Balisage PDIPR

**NATURE DU TERRAIN :** Terre

### DÉPART :

La Minière 73220 Saint-Georges-d'Hurtières

### DESRIPTIF :

Le départ s'effectue du parking du Grand Filon. Remonter la route sur 100m et prendre à droite en direction de la galerie Saint-Louis. Le sentier des mines est indiqué à gauche vers la galerie Saint-Barbe, prendre ce sentier qui monte assez raide dans les bois. Il va rapidement croiser une piste qu'on ignorera en poursuivant la montée. La montée est jalonnée de bornes contenant des flashcodes qui permettent d'écouter l'application mobile le Grand Filon d'informations sur les vestiges miniers. Le sentier va enfin déboucher sur une large piste, la suivre sur 30m à droite, vous arriverez devant la galerie Sainte-Barbe.



©OT Porte de Maurienne



©OT Porte de Maurienne

**Office du Tourisme Porte de Maurienne  
Saint-Georges-d'Hurtières  
Tél : 04 79 36 29 24  
info@portedemaaurienne-tourisme.com  
www.portedemaaurienne-tourisme.com**