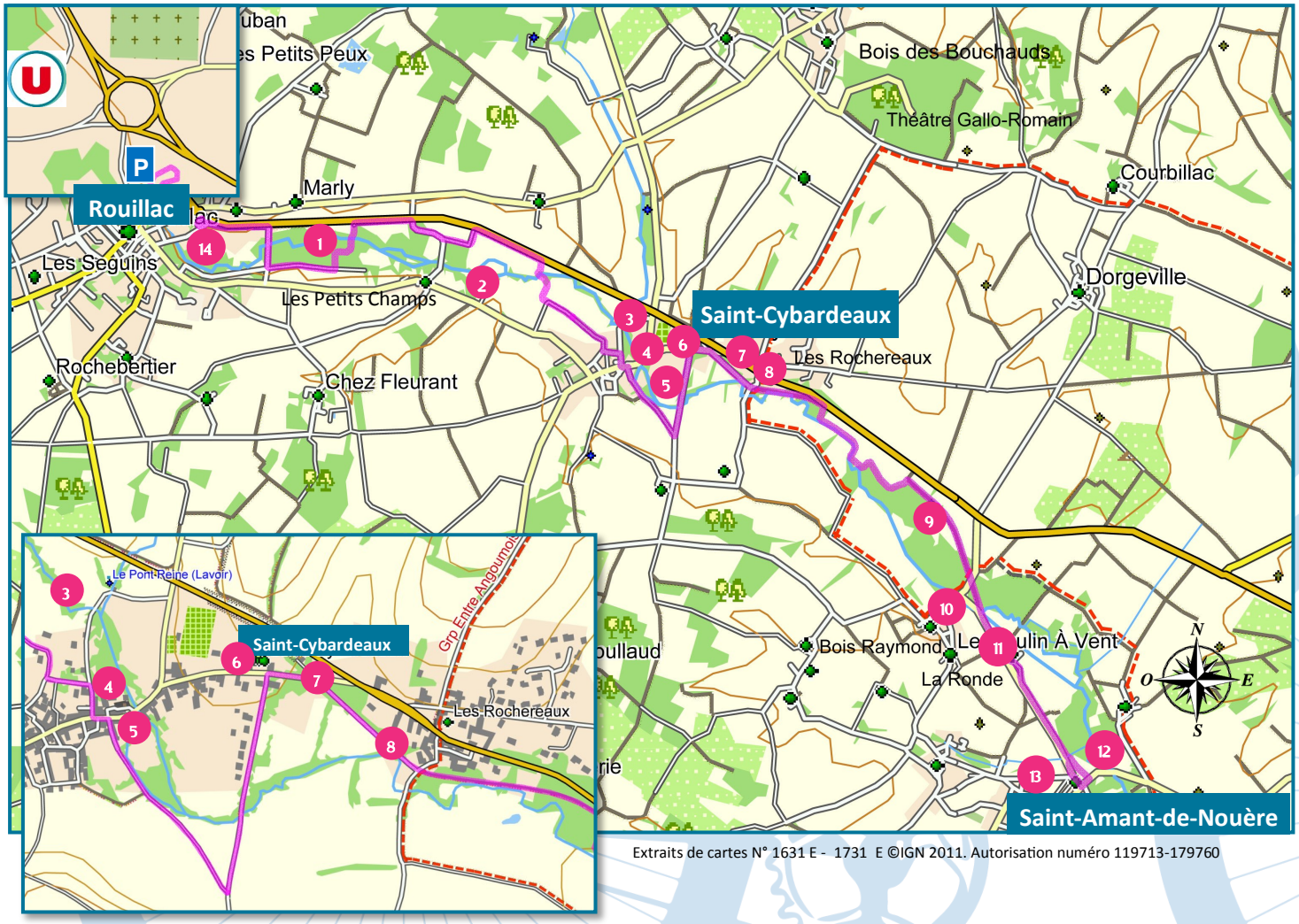

Extraits de cartes N° 1631 E - 1731 E ©IGN 2011. Autorisation numéro 119713-179760

Sentier sur les traces du Petit Rouillac et de la vallée de la Nouère

1. Le Pont Poutier, Vallée de la Nouère
2. Le moulin de Coutille
3. Pont-Reine et le lavoir
4. Eglise et presbytère
5. Moulin du bourg
6. Mairie-école
7. Gare de Saint-Cybardeaux
8. Moulin et lavoir des Rochereaux
9. Font Arnaud
10. Pont des Aubiers
11. Portail de la Ronde
12. Gare de Saint-Amant-de-Nouère
13. Bourg de Saint-Amant-de-Nouère
14. Vue sur le bourg de Rouillac

Ne pas jeter sur la voie publique - 2016

A voir en chemin

Départ : Parking Voie Verte, Rond-point de Super U

Le parcours commence sur le chemin menant à la station d'épuration de Rouillac. Continuez sur ce chemin qui enjambe la Nouère. Après le pont continuez tout droit sur 200m et tournez à gauche, pour rejoindre un chemin blanc dit chemin des charrettes bien ombragé.

1 Franchissez le joli pont Poutier qui enjambe la Nouère, sans oublier d'admirer ce coin de verdure et d'eau. Ce pont en pierre sèche évitait aux riverains de passer par le pont de la Motte à Rouillac pour les travaux des champs. Sa construction date du début du XIXe siècle.

La Nouère coule dans une vallée assez large entre des collines aux pentes douces. Autrefois, l'humidité de la vallée de Nouère était favorable à la culture du chanvre.

Continuez sur le chemin blanc qui suit la route départementale 939.

Vous pouvez admirer depuis la voie cyclable, la colline des Bouchauds, enveloppée par le bois du même nom qui abrite un important site archéologique implanté à proximité de la voie Agrippa qui reliait Saintes à Lyon.

Tournez à droite à la fin du chemin et empruntez la route menant au village des Petits-Champs sur 200 m, avant de tourner à gauche pour rejoindre la voie verte.

2 Vous passez à proximité d'un ancien moulin à eau dit de Coutille qui a fonctionné entre le XVIIe siècle et la fin du XIXe siècle.

Continuez sur le chemin blanc et franchissez un pont construit par la Communauté de Communes du Rouillacais.

Il est baptisé « la Passerelle » lors de son inauguration en juin 2009.

Continuez tout droit vers le bourg de Saint-Cybardeaux, en passant à l'arrière du lieu-dit Plaisance et ensuite en traversant le lotissement du même nom.

3 Faîtes un léger détour (tournez à gauche) en franchissant le Pont Reine qui vous conduira au lavoir couvert de Pont Reine, construit en 1877. Faites demi-tour pour reprendre la voie verte.

4 Prenez la 1ère à gauche où vous pourrez découvrir l'église Saint-Cybard, qui dépendait de la grande abbaye angoumoisine du même nom. Cet édifice roman a été construit au cours du XIIe siècle et remanié au cours du XVe siècle. A proximité de l'église, vous pourrez admirer l'ancien presbytère. Il a été construit en 1910 d'après les plans de deux architectes renommés en Charente : Georges-Raymond Barbaud et Edouard Bauhain.

5 Reprenez la route, en empruntant la rue de la Poêle. Vous passez non loin, sur votre gauche, du joli moulin à eau du bourg de Saint-Cybardeaux. Vous arrivez sur la route dit de l'ancien chemin de poste, en direction d'Échallat. Tournez à gauche et franchissez un petit pont enjambant la Nouère. Continuez tout droit en direction de la mairie-école de Saint-Cybardeaux.

6 Ce bâtiment public a été construit en 1880 d'après les plans de l'architecte départemental Préponnier. Le modèle de la mairie-école est le plus répandu en milieu rural. Ensuite tournez à droite, en direction du village des Rochereaux (ancienne route nationale d'Angoulême à La Rochelle déviée en 1990).

7 Vous passez à proximité de l'ancienne gare de Saint-Cybardeaux, convertie en habitation. En 1889, la mise en service du Petit Rouillac contribua à rompre l'isolement des communes rurales entre Angoulême et Rouillac. Elle fut prolongée vers Matha en 1896. La voie ferrée est déclassée en 1951.

8 Faites un léger détour au centre du hameau des Rochereaux où vous pourrez admirer un lavoir aménagé au pied de l'ancien moulin à eau, sur le bief de celui-ci. Reprenez la voie verte, chemin blanc ombragé, qui n'est autre que la voie désaffectée du Petit Rouillac. Au bout du chemin, tournez à droite afin de prendre la nouvelle portion de la voie verte, inaugurée en 2015, rejoignant la Font Arnaud.

9 La Font Arnaud est une source qui alimente la Nouère. Un lavoir a été construit dans les années 1860. A proximité, un petit pont a été conservé. Le train à vapeur passait au-dessus.

Continuez sur 500 m environ. Traversez la route rejoignant le hameau de Bois-Raymond pour rejoindre le chemin blanc. Ce chemin suit à nouveau le tracé de l'ancien chemin de fer.

10 Vous passez au-dessus du pont des Aubiers qui fut construit à la fin du XIXe siècle, pour que le train enjambe la Nouère.

11 Vous longez un beau portail du XIXe siècle. Il est construit en pierre de taille et est associé à de hauts murs qui cachent une ferme à cour fermée. Une porte cochère, permettant le passage des véhicules, est entourée de deux portes piétonnes dont une est aveugle. Remarquez le décor soigné. Puis reprenez le chemin blanc qui se prolonge en direction de Saint-Amant de Nouère.

12 Vous longez l'ancienne gare du Petit Rouillac de «Saint-Amant-de-Nouère – Saint-Genis». Elle a été construite en 1886. Le quai est encore visible à l'arrière du bâtiment, côté voie verte.

Si vous optez pour la variante - 36km - rejoignez la Voie Verte en tournant à droite puis à gauche.

13 Sinon tournez à droite, passez devant la gare et reprenez la voie verte. Le centre bourg de Saint-Amant-de-Nouère, se trouve au sommet de cette colline sur votre gauche.

Rejoignez Rouillac.

14 Vous pouvez admirer la vue sur le bourg de Rouillac d'où domine le clocher octogonal de l'église Saint-Pierre, construit au milieu du XIIe siècle et remarquez les maisons étagées sur le coteau de la colline, qui descend vers la vallée de la Nouère.

Nous vous souhaitons une agréable balade!

N'oubliez pas que vous n'êtes pas seul à emprunter ce sentier, nous vous invitons donc à respecter la nature. Evitez de cueillir les fleurs et les plantes, ne laissez aucun détritus derrière vous et veillez à respecter les lieux habités.

Crédits photographiques : photothèque service patrimoine CdC du Rouillacais, carte postale - collection privée M. GAILLARD

Conception, graphismes et réalisation: la CdC du Rouillacais en partenariat avec l'OT du Rouillacais et l' Association Chemins.

Communauté de Communes du Rouillacais

Office de Tourisme du Rouillacais

CHEMINS

Balade à vélo en Rouillacais

Sur les traces du Petit Rouillac & de la vallée de la Nouère

A/R **17 Km**

2 Heures

Facile

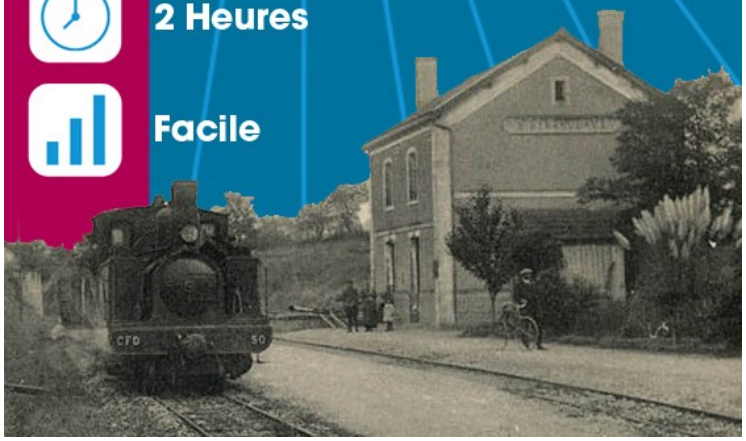

Pour aller plus loin ...

Départ : Ancienne gare de Saint-Amant-de-Nouère

1 L'Arborétum de Saint-Amant-de-Nouère est paré de multiples espèces ornementales et fruitières locales. Ce petit espace propose une signalétique permettant l'identification des arbustes. Vous êtes sur l'ancienne voie ferrée du Petit Rouillac reliant Angoulême à Rouillac entre 1889 et 1950.

2 Vous pouvez faire une halte à l'arrêt de l'Ardillère, en pleine campagne non loin du hameau de l'Hôpiteau.

Cet arrêt a été restauré par la commune de Douzat afin de conserver ce patrimoine bâti.

3 Le train passait sur un pont de pierre, qui n'est plus utilisé.

La voie verte reliant Hiersac à Rouillac a été inaugurée en juin 2015.

A terme, cette voie verte d'une longueur de 23 km reliera Rouillac à Nersac, Linars, Fléac et Saint-Yrieix où elle rejoindra la coulée verte initiée par la Communauté d'agglomération du Grand Angoulême

Nous vous souhaitons une agréable balade!

N'oubliez pas que vous n'êtes pas seul à emprunter ce sentier, nous vous invitons donc à respecter la nature. Evitez de cueillir les fleurs et les plantes, ne laissez aucun détritus derrière vous et veillez à respecter les lieux habités.

Crédits photographiques : photothèque service patrimoine CdC du Rouillacais

Conception, graphismes et réalisation: la CdC du Rouillacais en partenariat avec l'OT du Rouillacais et l'Association Chemins.

Communauté de Communes du Rouillacais — Office de Tourisme du Rouillacais — CHEMINS

Ne pas jeter sur la voie publique - 2016

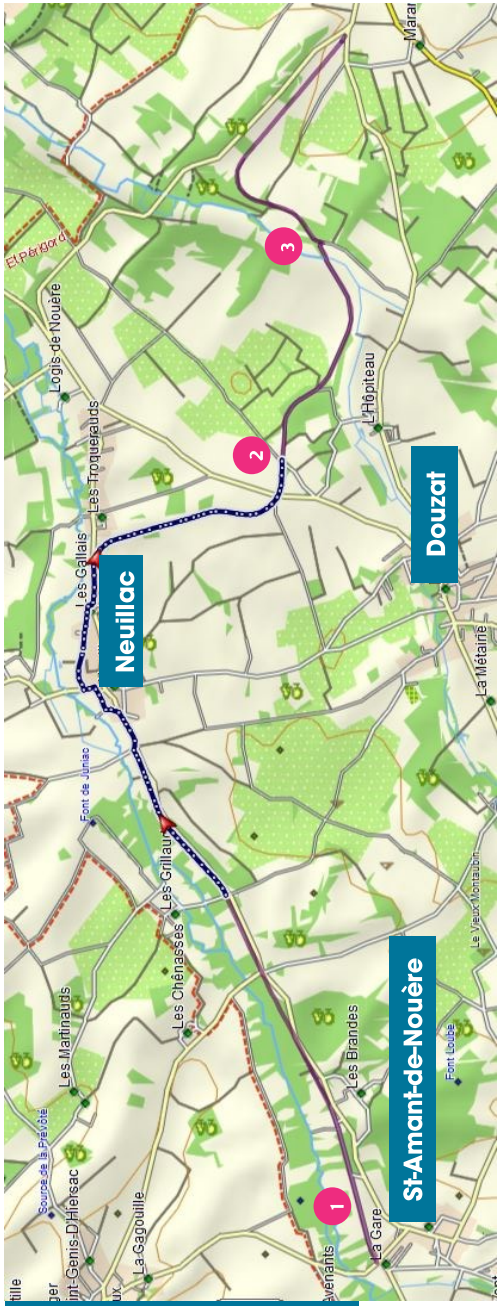

19 Km

2 heures

Moyen

Extraits des cartes N° 1731 O- 1732 O ©IGN 2011. Autorisation numéro 119740-149767

1 Arborétum

2 Arrêt de l'Ardillère

3 Pont du Petit Rouillac

Sentier sur les traces du Petit Rouillac et de la vallée de la Nouère

Tronçon CDC Braconne Charente