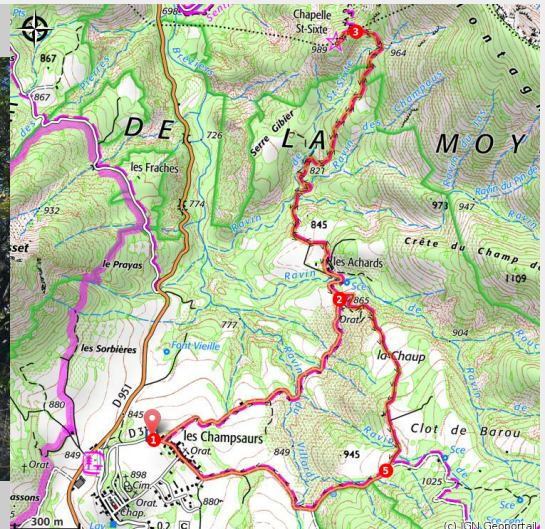



Chapelle Saint Sixte par la Bergerie

BREZIERIS



En montant à la chapelle (Marine Marcotti)

Itinéraire champêtre alternant pâturages et forêts permettant de rejoindre la Chapelle Saint Sixte et de profiter de son panorama sur le vallon de Breziers

Infos pratiques

Pratique : Pédestre

Durée : 2 h 30

Longueur : 8.2 km

Dénivelé positif : 357 m

Difficulté : Facile

Type : Aller-retour


Thèmes : Faune, Flore, Pastoralisme, Point de vue

Itinéraire

Départ : Bréziers

Arrivée : Bréziers

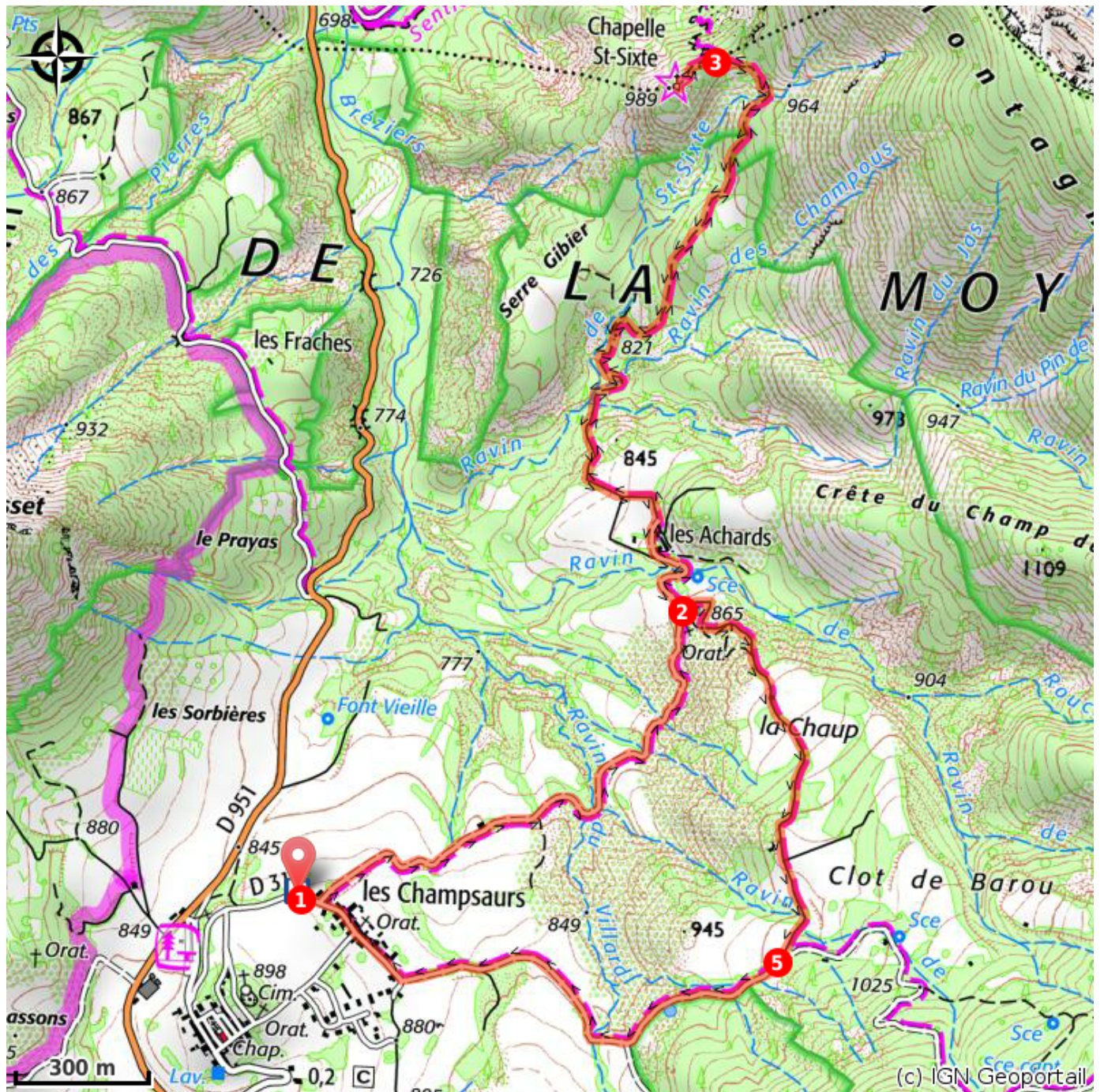
Balisage :  PR

1. Se diriger vers le hameau et, à la première intersection, prendre la route partant sur la gauche. Poursuivre sur cette route qui se transforme rapidement en piste. En vue, l'objectif de la promenade : la chapelle Saint Sixte perchée au sommet de la marnière.
2. A peine l'oratoire dépassé, continuer sur la piste descendante, sur la gauche. Elle mène au hameau des Achards. Traverser ce dernier pour rejoindre les champs. La piste se végétalise le temps de parcourir les champs et mène à une clôture. Franchir la barrière (prendre garde de bien la refermer) et continuer par cette piste jusqu'au col. Elle traverse successivement des ravins, des milieux forestiers et quelques pâturages pour mener au col.
3. Enjamber un grillage puis s'orienter à gauche, sur un joli sentier pour rejoindre la Chapelle Saint Sixte.  Vue surplombante sur la vallée de la Durance au nord, le vallon de Bréziers au sud. Le Pic de Bure se dévoile entre les montagnes de Puy Cervier et de St Maurice. Le retour s'effectue par le même chemin jusqu'à retrouver l'intersection de l'oratoire.
4. Emprunter la piste de gauche. Cette piste ascendante et rocailleuse se transforme rapidement en piste herbeuse agricole à travers champs. Elle passe à proximité de la bergerie.
5. A la croisée des chemins, prendre la piste de droite menant au hameau des Champsours. Le traverser pour rejoindre le parking initial.

Carte IGN Gap n°3338ET

Cet itinéraire fait partie du Plan Départemental des Itinéraires de Promenade et de Randonnée.

Sur votre chemin...



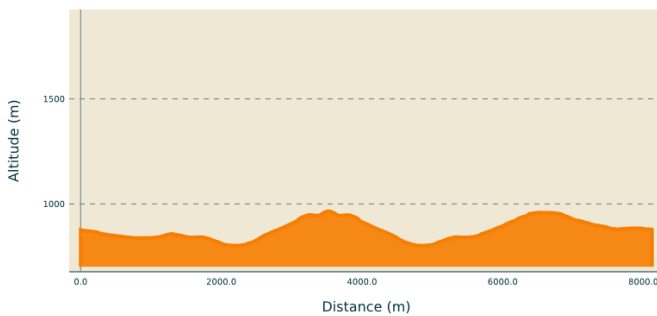
Toutes les infos pratiques

⚠️ Recommandations

Traversée de pâturages et sous-bois :

Respecter attentivement le balisage jaune ! Par ailleurs, du fait des nombreux troupeaux en pâtures, veiller à bien refermer les portillons et à tenir les chiens en laisse.

Profil altimétrique



Altitude min 801 m
Altitude max 965 m

Transports

- Limitons les déplacements, pensons aux transports en commun et au covoiturage : www.pacamobilite.fr
- Ligne de bus 05 Voyageurs : www.05voyageurs.com
- Liaisons SNCF au départ de la gare de Gap : www.ter.sncf.com

Accès routier

- Depuis l'Office de Tourisme de Rousset (5 km), prendre la D900B direction Gap. Prendre ensuite la D951, direction Bréziers et passer la Durance et le canal EDF. Prendre à gauche juste avant le village, en direction des Champsours.
- Depuis Gap (25km), prendre la D900b (route de la Luye) en direction de Barcelonnette, peu après le village de Remollon, prendre à droite sur la D951 en direction de Bréziers. Passer la Durance et le canal EDF. Prendre à gauche juste avant le village, en direction des Champsours.

Parking conseillé

sur la gauche, à l'entrée du hameau des Champsours

i Lieux de renseignement

Office de tourisme intercommunal de
Rousset Serre-Ponçon Vallées
Pavillon du Tourisme - Les Celliers,
05190 ROUSSET
Tel : 04 92 54 41 18
<https://www.serreponconvallees.com>

