



DIFFICILE

10 km

DCP
+ 410 m

4 h

Départ : Le Cros de Géorand

GPS du départ :

Latitude : 44.792511 / Longitude : 4.12676

Altitude min : 974 m / altitude max : 1173 m

L'EAU ET SA FORCE 14

Une très belle randonnée sur le thème de l'eau, qui offre un panorama superbe avec des passages en crête.

Le village du Cros de Géorand est un village ancien, connu pour son château médiéval situé au Moyen Age juste au-dessus (sur une colline entre le Cros de Géorand et Lapalisse). Propriété de la famille des Itiers de Géorand, du château aujourd'hui, il ne reste rien. La vue de l'emplacement de l'ancien château est magnifique et une table d'orientation permet de repérer les sommets des alentours. La famille de Géorand est notamment connue pour avoir fondé l'abbaye de Mazan avec l'évêque de Viviers Léodegaire, en 1119.

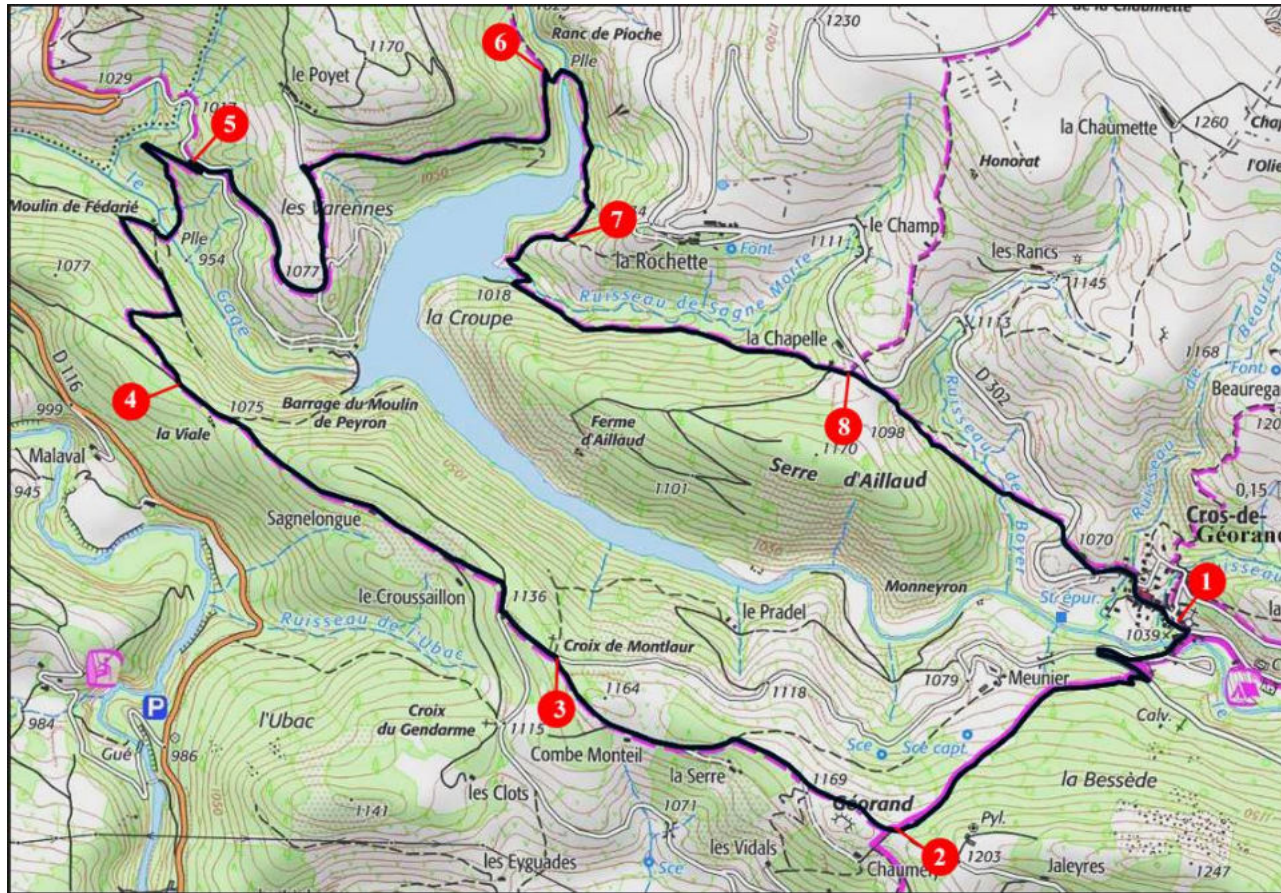
C'est aussi au Cros de Géorand qu'a été construit entre 1965 et 1967, le barrage du Gage. Faisant partie du complexe hydroélectrique de Montpezat, ce barrage, mis en service en 1967, a été très récemment rénové : un chantier titanesque ! Au cours de cette randonnée vous faites le tour du barrage ; vous traversez le Gage, affluent de la Loire, mais aussi le Tauron, deux rivières poissonneuses... pour le plus grand plaisir des pêcheurs !





A PROXIMITE


. Le barrage de Lapalisse, ouvrage relié au barrage du Gage.


. L'abbaye de Mazan et l'œuvre d'art contemporain, « Un Cercle et Mille Fragments », de F. Varini (Partage des Eaux)





DEPART : place du 19 mars 1962 près de l'église. **Parking :** dans le village.


1 – Au poteau « Cros de Géorand » près du pont, traverser la rivière (le Tauron) en suivant la direction de « Le Poyet 4,8 km », balisage rouge et jaune.  Puis, continuer sur la route qui monte et après l'épingle prendre le sentier à droite dans la hêtraie puis continuer dans les genêts. Passer les 2 portillons et rejoindre le col de Chaumély. 

2 – Au poteau « Chaumély » continuer à droite sur la crête, direction « Le Poyet 3,6 km ».  De la crête, de là où était l'ancien château médiéval, admirer le panorama sur le barrage de Lapalisse et sur la campagne environnante, qui est superbe. Puis, continuer. La piste devient une petite route goudronnée.


3 – A l'intersection de la Croix de Montlaur, suivre la route à gauche. Au niveau du virage en épingle, continuer sur la piste à droite dans la forêt de hêtres, puis à la fourche prendre à gauche. A l'ancienne ferme Sagnelongue, continuer dans l'allée de hêtres, balisage jaune et blanc. 

4 – Quitter la piste en crête et prendre le sentier qui descend à droite. Descendre (plusieurs épingles) jusqu'au vieux pont en pierre sur le Gage, puis remonter en face jusqu'à la route. Suivre le balisage jaune et blanc. 

5 – Au poteau « Le Poyet », suivre la petite route et monter au Poyet. Suivre la direction « La Chapelle 3,5 km », balisage jaune et blanc.  Juste avant « Le Poyet », suivre le sentier à droite et descendre dans la forêt de hêtres.

6 – Au poteau « La Vernède », prendre en descente sur la droite, direction « La Chapelle 1,7 km ». Prendre la passerelle et remonter en face. 

7 – Arrivé aux épicéas, en contrebas de « La Rochette », descendre jusqu'au ruisseau de Sagne-Morte, puis remonter à La Chapelle.

8 – Au poteau « La Chapelle », prendre le portillon, puis suivre le sentier en longeant un muret et traverser un pré en suivant la direction « Cros de Géorand 1,5 km », balisage jaune et blanc.  Passer le ruisseau, puis le portillon. Rejoindre la route, la traverser. Enfin, retourner au village. 