

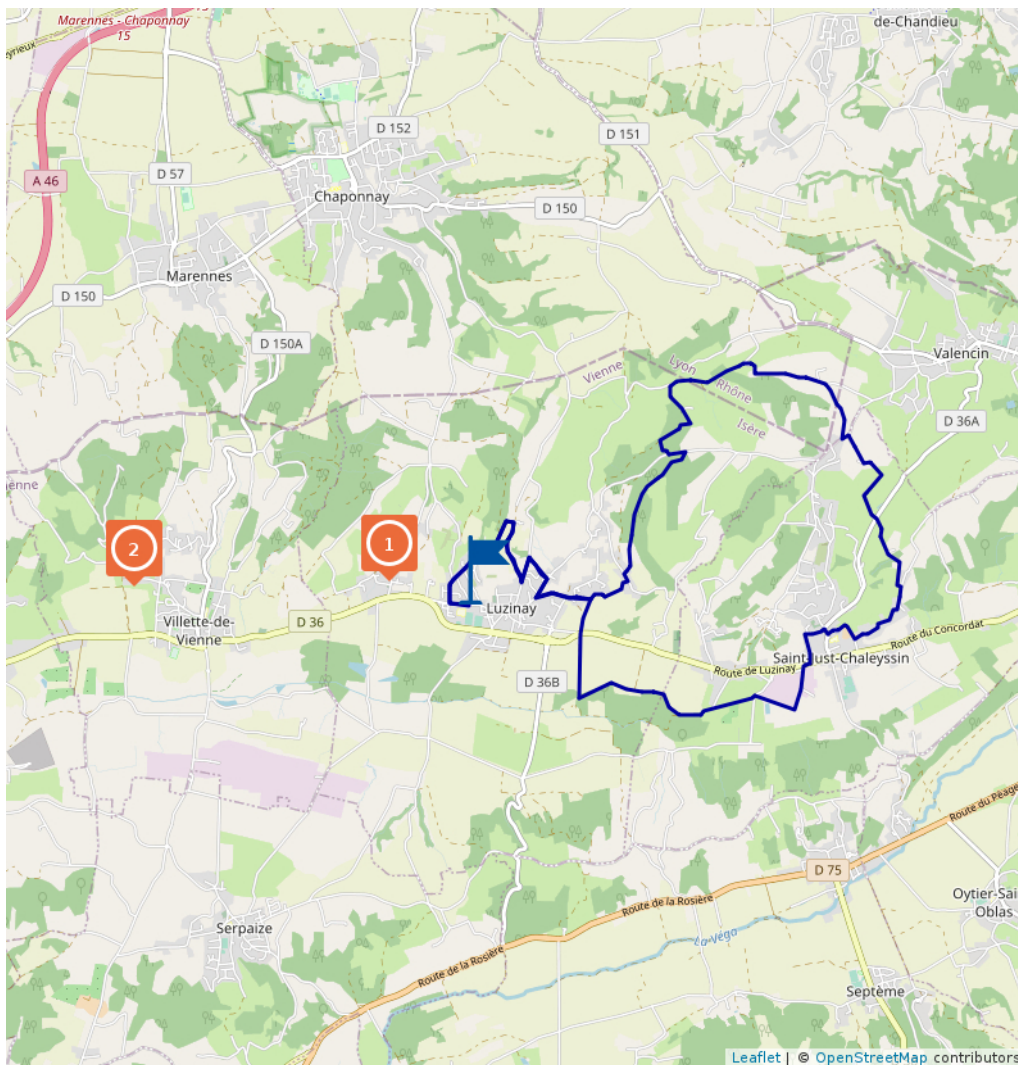
Promenade des combes

Proposé par :

Vienne Condrieu Tourisme

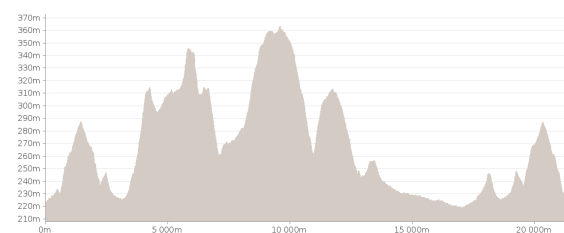
"Ce PDF a été généré à partir de Cirkwi, la plateforme de partage d'activités touristiques qui vous fait voyager"

www.cirkwi.com/circuit/182574



Ce circuit est composé de
2 points d'intérêt

Cet itinéraire vous est fourni à titre indicatif. Cirkwi ne certifie pas la fiabilité des informations contenues dans les textes, cartes ou photos de cet itinéraire. Retrouvez plus d'infos sur www.cirkwi.com




 20.50 km


Marche : 6h15

Vtt : 6h15

Cheval : 6h15

 maxi 363 m

 mini 218 m



 390 m

Partez à la découverte du bocage de la vallée de la Sévenne avec ce parcours alliant plaines et vallons, offrant de beaux panoramas sur le pays viennois.

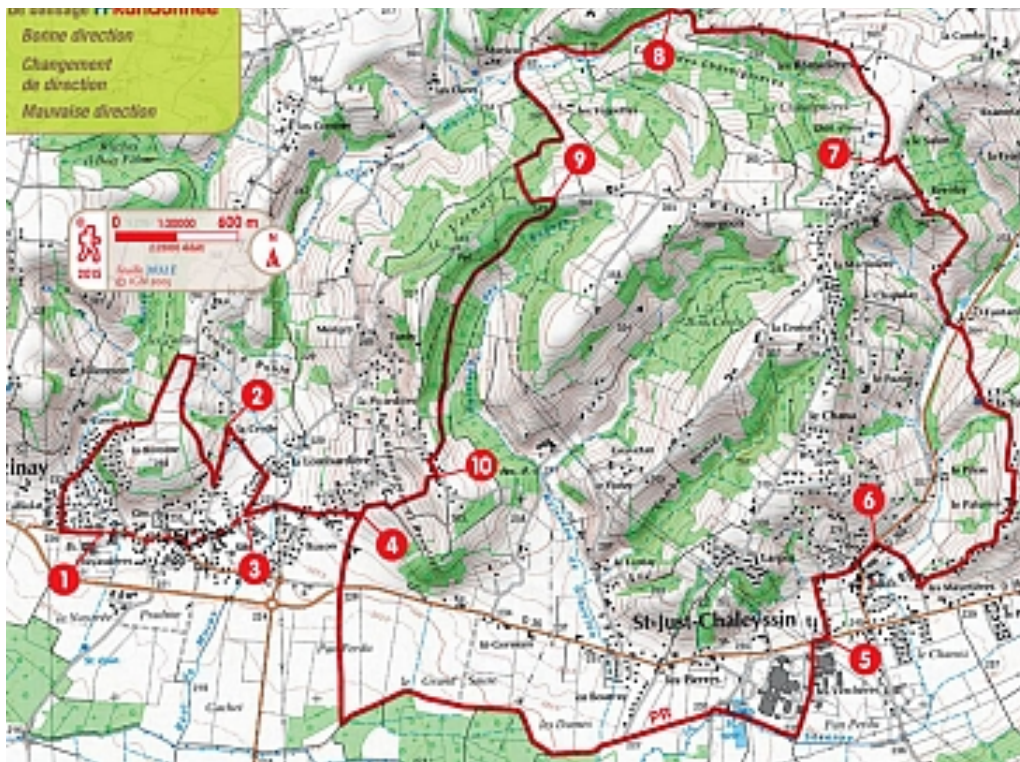
1- Du parking, s'engager à gauche sur la route principale, puis prendre à droite la route de Villeneuve. Au carrefour, continuer en direction de la Lombardière. Dans le virage, continuer sur le chemin qui sort du village. Prendre à droite aux deux intersections pour redescendre vers une petite route ; la prendre sur la gauche.

2- Tourner à droite dans le chemin de la Gargoderie. A la route, aller en direction du village sur 200 m.



Mise à jour le 15/05/20 par Vienne Condrieu Tourisme et généré par www.cirkwi.com

- 3- Virer à gauche sur la route de la Lombardière, puis continuer tout droit jusqu'à la jonction avec un chemin.
 - 4- S'engager à droite, traverser la D36 (prudence) et rejoindre le lieu-dit le Marais. Continuer à gauche en lisière de bois. Après environ 2 km, traverser une route et continuer sur un chemin qui longe la Sévenne et vire à gauche dans la zone d'activités. Rejoindre la D36 ; l'emprunter à droite sur quelques mètres.
 - 5- A gauche, gagner le clos Moudru. Poursuivre à droite et traverser le centre de Saint-Just-Chaleyssin. A l'intersection, poursuivre en face sur la D36a.
 - 6- Aux dernières habitations, prendre à droite la route qui débouche sur un chemin. Atteindre une ferme. Continuer à gauche par une route qui monte sur le coteau. A l'intersection, prendre à gauche, atteindre la Tuillière (ancienne tuillière du 17ème siècle). Redescendre dans le vallon, traverser la D36a et la Sévenne, puis monter sur le versant opposé par une petite route. Déboucher sur une route perpendiculaire ; l'emprunter à gauche sur 80 m.
 - 7- S'engager à droite sur une piste, passer près d'un château d'eau. Descendre dans la combe des Romatières.
 - 8- Poursuivre sur le chemin de gauche et rejoindre une route dans un virage. S'engager à gauche et, plus loin, poursuivre la montée par un chemin en forêt. En haut, emprunter la route à gauche sur 100 m.
 - 9- Prendre à droite une piste qui descend en balcon du ruisseau des Bugnes et gagne des habitations. Aller à gauche sur 100 m.
 - 10- S'engager à droite sur un chemin qui descend à la Monbardière.
- > Variante : possibilité de gagner le départ par le centre de Luzinay (église).
- 4- Par l'itinéraire de l'aller, rejoindre le parking.
- A voir: le château de Septème, la chapelle Saint Jean au Péage et "La Grande Maison" du 17ème siècle, près de Saint-Oblas.



Contact :

Cet itinéraire vous est fourni à titre indicatif. Cirkwi ne certifie pas la fiabilité des informations contenues dans les textes, cartes ou photos de cet itinéraire. Retrouvez plus d'infos sur www.cirkwi.com

Téléphone : 04 74 53 70 10

Email : contact@vienne-condrieu.com

Période d'ouverture :

Toute l'année.

Plus d'informations :

<https://base.apidae-tourisme.com/objet-touristique/143063/>



Mise à jour le 15/05/20 par Vienne Condrieu Tourisme et généré par www.cirkwi.com

1

route de la Chapelle
38200 Luzinay

Monuments et Architecture, Patrimoine religieux

Chapelle d'Illins

Cette charmante chapelle médiévale entourée de son ancien cimetière témoigne de l'importance du hameau d'Illins pour l'histoire du village de Luzinay. La chapelle fut en effet l'ancienne église de la paroisse Saint-Jean-Baptiste d'Illins.

Grâce à la restauration de la chapelle en 2002, financée par le Conseil Municipal, la chronologie de la construction de la chapelle a pu être établie par des sondages archéologiques réalisés par l'INRAP. Ainsi, la nef de la chapelle est la partie la plus ancienne, remontant au 11ème siècle et c'est au cours du 13ème siècle qu'elle prend sa forme actuelle avec la construction de l'arc doubleau supportant un clocher où les cloches sont suspendues.

La chapelle subit encore des transformations aux 18ème et 19ème siècles avec l'adjonction au sud d'une sacristie. Les toitures sont reprises au 20ème siècle.



Contact :

Site web : <https://chappedillins.wordpress.com/>

Plus d'informations :

<https://base.apidae-tourisme.com/objet-touristique/127151/>

2

329 chemin de Morand
38200 Villette-de-Vienne

Dégustation

Lait douceur d'Eglantine

Découverte de la fabrication de savons naturels à partir du lait d'ânesse.



Contact :

Téléphone : 06 77 26 82 69

Email : contact@laitdouceurdeglantine.fr

Site web : <http://laitdouceurdeglantine.fr/>

Plus d'informations :

<https://base.apidae-tourisme.com/objet-touristique/5500490/>