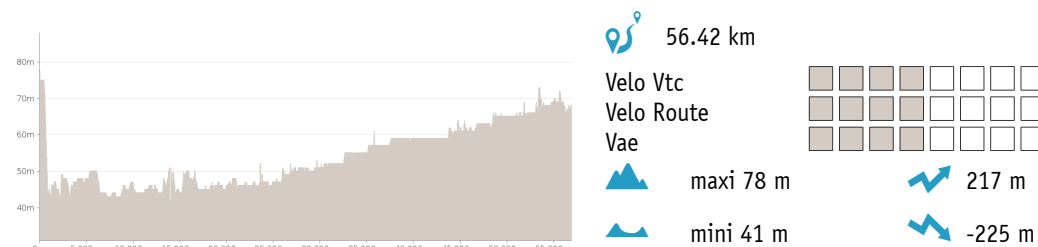
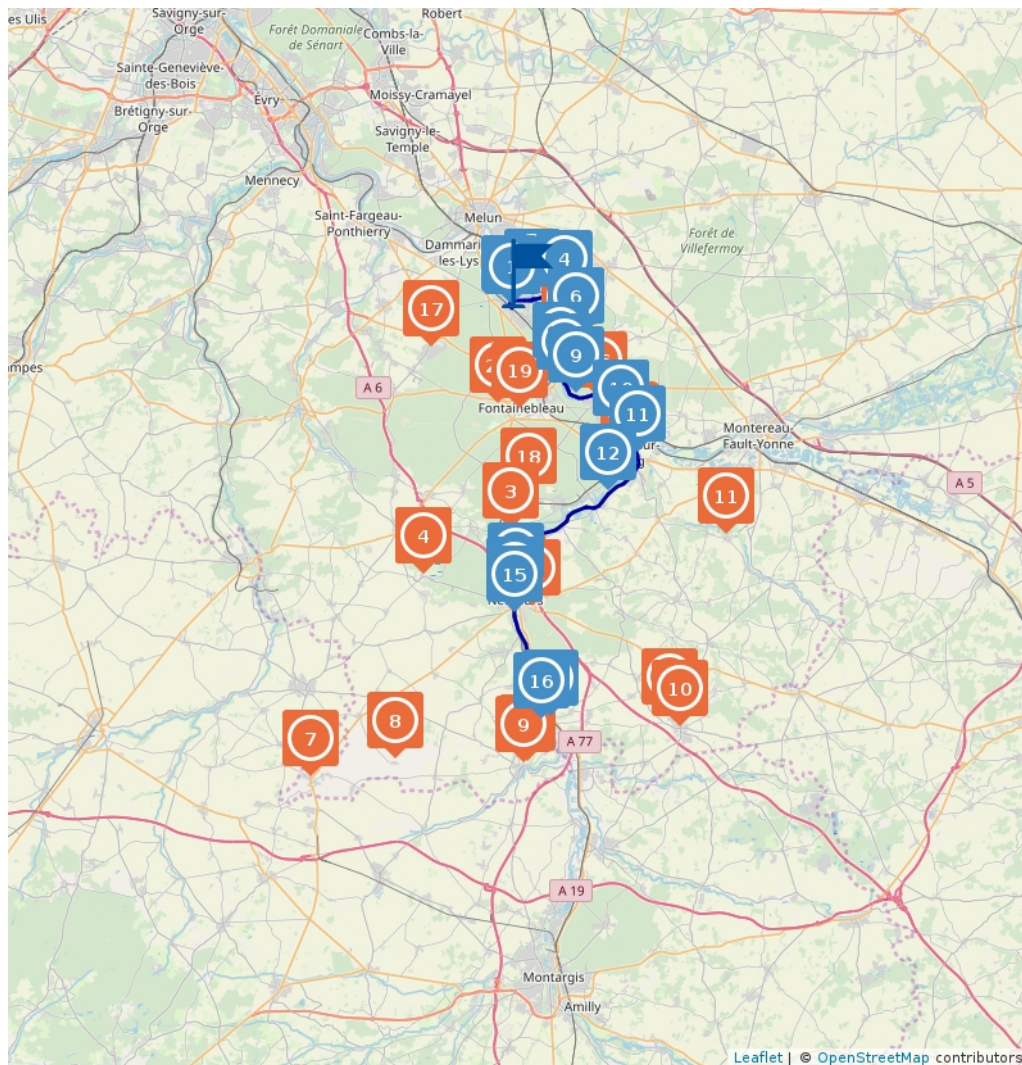


La Scandibérique sud Seine-et-Marne – de Bois-le-Roi à Souppes-sur-Loing

Proposé par :
Seine et Marne Attractivité
 "Ce PDF a été généré à partir de Cirkwi, la plateforme de partage
 d'activités touristiques qui vous fait voyager"
www.cirkwi.com/circuit/101385



Balade à vélo sur près de 60 kilomètres, la véloroute européenne suit la Seine et longe le Loing. L'occasion de découvrir le fleuve et ses affluents en traversant un panorama vivifiant, entre forêt classée et espaces naturels préservés. Le long du parcours, vous traverserez des villages de caractère et admirerez le patrimoine remarquable qui vous plonge dans l'histoire de France : châteaux, cités médiévales, musées, églises et belles demeures ponctuent le paysage...

Contact :



Mise à jour le 05/01/19 par Seine et Marne Attractivité et généré par www.cirkwi.com

Ce circuit est composé de
21 points d'intérêt et de **17 infos parcours**

Cet itinéraire vous est fourni à titre indicatif. Cirkwi ne certifie pas la fiabilité des informations contenues dans les textes, cartes ou photos de cet itinéraire. Retrouvez plus d'infos sur www.cirkwi.com

Téléphone : 01 60 39 60 39

Email : info@attractivite77.fr

Site web : <https://baladnature77.cirkwi.com/#!/page=circuit&id=101385&langue=fr>

Facebook : <https://www.facebook.com/77attractivite/>

Période d'ouverture :

Toute l'année.

Services pour les cyclistes :

- Respectez le Code de la Route et soyez vigilants sur les routes, particulièrement aux intersections, aux traversées de routes départementales et sur les ponts. Pour cela, lisez attentivement le guide qui est proposé pour chaque itinéraire ;
- Portez un casque à votre taille. De nuit ou par mauvais temps, portez des gilets fluo à bandes réfléchissantes et ayez un éclairage efficace.
- Restrictions pour les enfants de moins de 12 ans : vérifiez que le circuit que vous souhaitez emprunter soit bien adapté.
- Après un pique-nique, ne laissez aucun déchet, et respectez la flore et la faune sauvage.
- Vérifiez avant le départ que la batterie de votre smartphone ou de votre tablette soit suffisamment chargée. Prévoyez un chargeur afin de pouvoir, le cas échéant, la recharger ;
- Vous avez constaté une anomalie, un problème sur le parcours, n'hésitez pas à nous écrire, vos observations nous sont précieuses.

Plus d'informations :

<https://base.apidae-tourisme.com/objet-touristique/5065478/>

1

Rue Gautier 1er
77140 Nemours
Altitude : 61m

Art & Musées, Lieux historiques

Château Musée Municipal de Nemours

Véritable symbole de la Ville de Nemours, le château (classé monument historique) est inséparable de son histoire, de la seigneurie, puis du duché de Nemours. Situé sur la rive gauche du Loing, au cœur de l'ancienne cité médiévale, cet édifice du XII^e siècle est l'un des seuls châteaux de ville en Ile-de-France parvenu jusqu'à nous. Le donjon flanqué de quatre tourelles d'angles, est relié à une tour carrée de 30 mètres par une étroite galerie. De style gothique, la chapelle intérieure des anciens seigneurs de Nemours est considérée comme un bijou architectural. Le musée est fondé en 1901 par le sculpteur Justin-Chrysostome Sanson (1833-1910), le peintre Ernest Marché (1864-1932) et l'imprimeur en taille-douce Adolphe Ardail (1835-1911). Il est riche d'environ 20 000 œuvres constitué d'un fonds remarquable d'arts graphiques (estampes, dessins, photographies), de peintures et de sculptures emblématiques de l'art de la fin du XIX^e siècle et du début du XX^e siècle. Lieu d'exploration, de découverte et de culture, le château a repris ses activités de musée depuis 2008 après trois ans de fermeture et plusieurs mois de travaux de rénovation. Des expositions temporaires rythment la programmation de ce lieu unique. Elles sont accompagnées d'un travail de médiation à destination des différents publics. La structure s'inscrit aussi dans le cadre des événements nationaux : Week-end Musées Télérama en mars, Nuits des musées au mois de mai et Journées du Patrimoine le troisième week-end du mois de septembre.



Période d'ouverture :

Du 01/01 au 31/12.

Fermé le lundi.

Fermetures exceptionnelles les 1er janvier, 1er mai et 25 décembre.

Du mercredi au samedi : de 10h à 12h30 et de 14h à 18h

Les dimanches : de 14h à 18h

Les mardis : pour groupes et scolaires, sur réservation.

Bons Plans :

OFFRE BALAD'PASS* : Visite libre : gratuité pour le détenteur de la carte. Plein tarif : 3

Visite commentée : tarif réduit pour le détenteur de la carte. Plein tarif : 5

* Tout porteur de carte Balad'Pass, pour bénéficier de l'offre, doit se présenter accompagné d'au moins un adulte payant plein tarif.

Plus d'informations :

<https://base.apidae-tourisme.com/objet-touristique/728907/>

Contact :

Téléphone : 01 64 28 27 42

Email : chateau.musee@ville-nemours.fr

Site web : <http://www.nemours.fr/culture-et-sport/le-chateau-musee>

Facebook :

<https://www.facebook.com/pages/Ch%C3%A2teau-Mus%C3%A9e-de-Nemours/157031177682395>

2

**Place du Pileri
77760 Larchant**

Monuments et Architecture, Château, Eglise & Abbaye, Patrimoine religieux

église Saint-Mathurin

Cette église de style gothique, dédiée au célèbre Saint Mathurin, guérisseur des fous, a été construite par les bâtisseurs du chapitre de Notre-Dame-de-Paris. Lorsque le Chapitre de Notre-Dame de Paris décida d'édifier une église à Larchant, dans le dernier tiers du XIIe siècle, afin d'y accueillir les foules de pèlerins, le plan primitif était en forme de croix. Il se composait, à l'Est, d'une abside semi-circulaire et d'un chœur, ensuite d'un transept formant les deux bras de la croix, puis d'une nef rectangulaire, avec un porche d'entrée à l'Ouest. Commencé vers 1176, cet ensemble fut achevé dans le premier quart du XIIIe siècle. Dès la première moitié du XIIIe siècle, ce plan fut complété par une tour-clocher monumentale, entre le croisillon Nord du transept et la nef. Cette tour ne fut achevée qu'au début du XVe siècle. Puis, dans la seconde moitié du XIIIe siècle, on ajouta une sacristie, surmontée d'un local du trésor, entre le chœur et le croisillon Sud du transept et une chapelle de la Vierge, vers l'an 1300, entre le chœur et le croisillon Nord du transept. L'église connue bien des vicissitudes, depuis le grave incendie de 1490, jusqu'aux guerres de Religion, en 1568, qui laissa l'édifice dans l'état où nous le voyons aujourd'hui. L'angle Sud-Ouest de la tour s'écroula en 1675. L'église était une étape importante sur le chemin du pèlerinage jusqu'à Saint-Jacques-de-Compostelle. Encore aujourd'hui, on célèbre le Saint Mathurin lors du pèlerinage organisé chaque année durant la Pentecôte. Elle est située au cœur de la forêt de Fontainebleau, proche des sites d'escalade de l'Eléphant et de la Dame Jouanne. Accès aux personnes à mobilité réduite possible si prévenus à l'avance. Ce texte est issu d'un dépliant édité par l'Association Culturelle de Larchant. www.larchant.com Cette association culturelle fait, depuis plus de 30 ans, les visites guidées de l'église.

**Contact :**

Téléphone : 01 64 28 16 17

Email : mairie.larchant@wanadoo.fr

Site web :

<http://www.larchant.com>

<http://www.larchant.fr/>

Période d'ouverture :

Du 01/01 au 31/12, tous les jours.

Plus d'informations :

<https://base.apidae-tourisme.com/objet-touristique/727377/>

3

86 rue Wilson
77620 Grez-sur-Loing
Altitude : 64m

Monuments et Architecture, Lieux historiques

Grez-sur-Loing

Village fleuri, traversé par le Loing, Grez sur Loing a su conserver son charme et protéger son patrimoine. Aux temps préhistoriques, le site était sur le parcours saisonnier des troupeaux de rennes que la migration menait de Dordogne en Scandinavie. Sur la rive gauche, une villa gallo-romaine importante fut mise à jour, puis recouverte. Par ailleurs, des sarcophages de la même période furent découverts en 1885 dans le sol de l'ancien cloître devenu cour de la Mairie. Au Moyen Age, le village était protégé par 4 portes et un mur d'enceinte. Il occupait une place importante entre la route royale et le Loing, voies par lesquels transitaient les marchandises à destination de Paris. de l'époque médiévale, ne subsistent que 3 édifices et des caves voûtées : la Tour de Ganne, le vieux pont et l'église. C'est entre 1860 et 1914 que des artistes du monde entier vinrent s'installer à Grez et profitèrent des 2 hôtels du village et des maisons de pays pour leur séjour. Le Musée présente une belle collection d'œuvres qui retracent cette période.



Plus d'informations :

<https://base.apidae-tourisme.com/objet-touristique/727375/>

Contact :

Téléphone : 01 64 45 95 15

Email : mairie.grezsurloing@wanadoo.fr

Site web : <http://www.grezsurloing.fr/>

4

2 Place Pasteur
77760 Larchant

Monuments et Architecture

Larchant

Située dans le sud de la Seine-et-Marne à proximité de la forêt de Fontainebleau et de ses plus beaux sites d'escalade, Larchant, village du Parc Naturel du Gâtinais français, fait le bonheur des amoureux de la nature et du patrimoine.



Plus d'informations :

<https://base.apidae-tourisme.com/objet-touristique/4761724/>

Période d'ouverture :

Toute l'année, tous les jours.

Contact :

Téléphone : 01 64 28 16 17

Email : mairie.larchant@wanadoo.fr

5

48 avenue Etienne Dailly
77140 Nemours
Altitude : 89m

Art & Musées, Lieux historiques, Divers

Musée départemental de Préhistoire d'Ile-de-France

Retour sur 800 000 ans d'histoire. Le musée, situé dans un bâtiment classé patrimoine du XX^e siècle, retrace les grandes étapes de la Préhistoire et de la Protohistoire à travers ses collections : des plus anciens chasseurs aux premiers métallurgistes. Deux circuits différenciés permettent à chacun de découvrir, à son rythme, les collections. Le travail de fouilles des archéologues est évoqué à travers des moulages de sols et un audiovisuel (30 mn). Une grande embarcation carolingienne (IX^e siècle après J.-C.), découverte en 1992 en Seine-et-Marne, vient compléter la visite.



Période d'ouverture :

Toute l'année, tous les jours.

Fermetures exceptionnelles les 1er janvier, 1er mai et 25 décembre.

Ouvert tous les jours de 10h à 12h30 et de 14h à 17h30 et jusqu'à 18h en juillet et août.

Fermé le mercredi matin et le samedi matin,.

Bons Plans :

OFFRE BALAD'PASS : Gratuité pour le détenteur de la carte.

Plus d'informations :

<https://base.apidae-tourisme.com/objet-touristique/728908/>

Contact :

Téléphone : 01 64 78 54 80

Email : prehistoire@departement77.fr

Site web : <http://www.musee-prehistoire-idf.fr>

6

34 rue de la Ville Forte
77570 Château-Landon

Monuments et Architecture, Château, Eglise & Abbaye, Patrimoine religieux

Abbaye Saint Séverin

Les bâtiments et vestiges que nous voyons aujourd'hui n'ont qu'un lointain rapport avec ce que put être l'église primitive, car l'élan donné par les moines fût maintes fois remis en cause par la rigueur du temps, des guerres, et des hommes. Brûlées par le feu du ciel, saccagées par les brigands, ruinées par la Révolution, l'église et l'abbaye subirent au cours des siècles de multiples restaurations. L'appui de Philippe Auguste, à la fin du XIII^e s, a joué certainement un grand rôle dans une transformation majeure de l'abbaye, lui donnant cet aspect de forteresse, que même les additions et réparations pratiquées par la suite, n'ont pas effacé. Le bâtiment conventuel est adossé à l'escarpement rocheux. La longue façade qui regarde la vallée est soutenue par six contreforts trois redans percés d'une meurtrière sous le larmier ; l'angle des coups de logis regardant la ville est protégé par la haute tour ronde contenant un escalier ; elle est percée de meurtrières dans sa montée et de baies carrées au-dessous d'une corniche qui la couronne et soutient le toit conique. Sur le flanc du monument, on voit encore les modillons qui supportaient une galerie extérieure servant de chemin de ronde. Autour de ce corps de logis, d'aspect imposant, se groupent des restes de constructions assez nombreux ; il y a là des salles voûtées aux clefs ornées, des arceaux brisés, des fenêtres vides, des amorces de tourelles, toutes choses parmi lesquelles on reconnaît les styles des XIII^e, XV^e et XVI^e s, trois époques où l'abbaye fut l'objet de réparations importantes. Abritant jusqu'à la Révolution une communauté de religieux séculiers, de l'ordre des Augustins, l'abbaye fut vendue comme bien national et en partie détruite ou transformée en locaux d'habitation. Cent ans plus tard, devenue propriété de la famille Ouvré, l'un des membres, A-F Ouvré, en fit donation au Département de Seine et Marne pour l'utiliser comme hospice pour vieillards indigents, ce qui fut fait le 31 mai 1892. Aujourd'hui, l'abbaye est une maison de retraite médicalisée, qui ne se visite pas, mais dont son parc reste accessible aux visiteurs. En 1937, l'Abbaye Saint Séverin est Classée Monument Historique



Plus d'informations :

<https://base.apidae-tourisme.com/objet-touristique/726787/>

Contact :

Téléphone : 01 64 29 38 08

Email : tourisme@ccgvl77.fr

Site web : <http://tourisme.chateau-landon.com/>

7

Mairie
77890 Beaumont-du-Gâtinais

Monuments et Architecture

Beaumont du Gâtinais

Situé sur le passage entre Paris et le Val de Loire, à mi-chemin entre la forêt de Fontainebleau et celle d'Orléans dans le Gâtinais, ce village a un prestigieux passé. Jadis terre de Jacques Cœur, elle devient sous le règne d'Henri IV comté de la famille Harlay. Commune riche en patrimoine bâti historique, Beaumont du Gâtinais rassemble autour de son église du XIII^e siècle les communs d'un ancien château et des Halles très typiques du XVII^e siècle. Aujourd'hui les communs du château accueillent des installations communales et un gîte rural. Un ancien presbytère, un pigeonnier, des lavoirs au fil du Fusin contribuent au charme de ce village rural. Une halte bien agréable à faire dans ce joli village de caractère. Bienvenue à Beaumont du Gâtinais !



Contact :

Téléphone : 06 86 26 90 40

Fax : 01 64 29 94 88

Email : huguesmoncel@aol.com

Période d'ouverture :



Toute l'année, tous les jours.

Plus d'informations :

<https://base.apidae-tourisme.com/objet-touristique/727324/>

8

**6 Hameau de Pilvernier
77570 Mondreville**

Dégustation

Bière La Gâtine

Le terroir du Gâtinais, dans le sud de la Seine et Marne, est le berceau de la bière "La Gâtine". Créée à l'initiative d'un groupe d'agriculteurs du Gâtinais, accompagné par la Chambre d'Agriculture de Seine et Marne et soutenu par le Parc naturel régional du Gâtinais Français. Bière du Gâtinais "La Gâtine" : Blonde, Brune, Ambrée et Blanche. Médailles d'or bière blanche et argent bière blonde en 2007. Médaille de bronze bière brune en 2008. Commandes, livraisons. Week-end du Goût en octobre. Point de vente à la ferme chez M. Hureau 6 Pilvernier 77570 Mondreville
Tél : 01 64 29 35 33 / 06 71 92 98 23



Contact :

Téléphone : 06 71 92 98 23

Fax : 01 64 29 36 11

Email : 77lagatine@gmail.com

Site web : <http://www.biere-la-gatine.fr/>

Période d'ouverture :

Toute l'année, tous les jours.

Plus d'informations :

<https://base.apidae-tourisme.com/objet-touristique/730231/>

9

**6 rue Hetzel
77570 Château-Landon**

Monuments et Architecture, Lieux historiques, Château, Eglise & Abbaye, Divers, Patrimoine religieux

Château-Landon

Jadis capitale des Comtes du Gâtinais, Château-Landon est donné au roi de France en l'an 1068 par Foulques IV le Réchin. Elle devient résidence royale : Louis VI, Louis VII, Philippe Auguste y séjournent régulièrement. Mais depuis le VI^e siècle, la cité est renommée en tant que haut-lieu religieux et lieu de pèlerinage. Voici pourquoi : un moine nommé Séverin, qui selon la légende aurait guéri miraculeusement Clovis (premier roi franc chrétien), est venu mourir à Château-Landon vers l'an de grâce 511. Pour honorer la mémoire de ce saint homme, Childebart, fils de Clovis, fit élever vers 545 la première basilique qui devint au fil des siècles la grande Abbaye royale Saint Séverin. Les fidèles viennent alors nombreux pour vénérer les reliques du Saint. Grâce à sa puissante Abbaye qui reçoit les dons des rois de France mais aussi des papes, Château-Landon devient un centre religieux de première importance. Au Moyen Age la cité compte 17 édifices religieux dont 4 monastères et prieurés ! Berceau de la lignée des Plantagenêt... Le fils du Comte Foulques IV, le Rechin, Foulques V, comte de Château-Landon, devient à l'issue des croisades, premier roi du royaume chrétien de Jérusalem. Son fils Geoffroy épousa Mathilde d'Angleterre et prit la tête d'une lignée royale célèbre les "Plantagenêt", lignée qui régna sur l'Angleterre de 1154 à 1485. C'est ce Geoffroy qui glissa une petite branche de genêt à son couvre chef, d'où le nom de "Plantagenêt" qui fera la renommée de la famille. Une ville drapante... Dans une charte royale datant de 1381, Château-Landon figure parmi les 17 villes "drapantes" du royaume. On en retrouve une trace aujourd'hui en découvrant les nombreux moulins qui longent la petite rivière le Fusain. Jadis 17 moulins foulaient (lavaient) la laine. La ville produisait notamment des "tabards", de gros manteaux de laine, dont le souvenir surgit à travers le nom du parc de la "Tabarderie", un espace de verdure et de loisirs qui borde le Fusain. Un site privilégié... Château Landon bénéficie d'un site exceptionnel. La cité médiévale se dresse fièrement sur son promontoire rocheux ce qui lui vaut son surnom de "Rocamadour" du Gâtinais. Au pied de cet étroit promontoire coule la paisible rivière du Fusain, un affluent du Loing, qui forme une vallée très verdoyante très bien préservée. Les monuments et bâtisses de la cité témoignent de la qualité et de la beauté de la pierre locale. Cette pierre blanche de Château-Landon, si réputée, qui servit à la construction de certains monuments parisiens, comme le Sacré Cœur par exemple.



Période d'ouverture :

Du 01/01 au 31/12 de 9h30 à 17h30.

Fermé lundi et dimanche.

Fermetures exceptionnelles les jours fériés.

Plus d'informations :

<https://base.apidae-tourisme.com/objet-touristique/727153/>

Contact :

Téléphone : 01 64 29 38 08

Email : tourisme@ccgvl77.fr

Site web : <http://tourisme.chateau-landon.com/>

Facebook : <https://www.facebook.com/pages/Tourisme-Chateau-Landon/252139834921464>

10

30 rue Saint-Martin
77139 Égreville

Monuments et Architecture, Lieux historiques

Egreville

Témoin de l'importance des marchés dans les bourgs du Gâtinais depuis le Moyen-Âge, le charmant village d'Egreville forme un bel ensemble avec ses maisons anciennes massées autour de sa halle du XVI^{ème} siècle et du gros clocher de son église gothique. Avec sa magnifique et robuste charpente et sa toiture pentue, la vieille halle d'Egreville étonne par son incontestable beauté. Tous les ans, avant les fêtes de Noël, elle s'anime d'une importante foire à la volaille grasse.



Plus d'informations :

<https://base.apidae-tourisme.com/objet-touristique/727168/>

Période d'ouverture :

Toute l'année, tous les jours.

Contact :

Téléphone : 01 64 29 21 66

Site web : <http://www.ot-egreville.fr/>

11

77940 Flagy

Monuments et Architecture, Lieux historiques

Flagy

Le village aux multiples ponts Situé à proximité de Montereau-Fault-Yonne et traversé par l'Orvanne, ce village seine-et-marnais du XIIème siècle possède un charme fou. Laissez vous envahir par cette sensation de bien-être qui vous submerge lorsque vous flânez dans Flagy. De nombreux ponts et passerelles enjambent l'Orvanne, l'un des affluents du Loing. Lors de votre promenade vous découvrirez peut-être la légende locale liée à la girouette de l'église en forme de tête de coq et de cochon. Programmez dès aujourd'hui une balade pittoresque dans ce village de caractère qui ne vous laissera pas de marbre ! En juin et juillet, ne manquez pas les apéros-concerts du vendredi. Pop, rock, folk, chanson française... Tous les styles se retrouvent sur la place du village autour de grandes tablées. Restauration possible sur place mais vous pouvez aussi venir avec votre pique-nique. Ambiance bon enfant garantie !



Plus d'informations :

<https://base.apidae-tourisme.com/objet-touristique/4754525/>

Période d'ouverture :

Toute l'année, tous les jours.

Contact :

Téléphone : 01 60 96 64 18

Email : mairie-flagy@wanadoo.fr

Site web : <http://www.flagy.fr/>

12

1 rue Dufet-Bourdelle Le Coudray
77620 Égreville

Art & Musées

Jardin Musée départemental Bourdelle

Jardin d'artiste, jardin de sculptures. Ce jardin, de style Art Déco, ouvert au public depuis juin 2005, accueille un ensemble de 57 sculptures en bronze, pour la plupart monumentales, retraçant l'évolution de l'oeuvre d'Antoine Bourdelle (1861-1929). Il a été conçu par Françoise Phiquepal, architecte-paysagiste, dans le respect de son créateur Michel Dufet, gendre du sculpteur et architecte d'intérieur. Les parterres fleuris bordés de buis ou de rosiers, les conifères en palissades ou en colonnes, les arbres fruitiers ou décoratifs, isolés ou en bosquets, offrent sur 7 000 m² un cadre coloré aux œuvres du grand sculpteur français. Visites guidées en permanence. Groupes acceptés sur réservation.



Contact :

Téléphone : 01 64 78 50 90

Email : bourdelle@departement77.fr

Site web : <http://www.musee-jardin-bourdelle.fr>

Période d'ouverture :

Du 02/05 au 31/10 de 10h30 à 18h.

Fermé lundi et mardi.

De 10h30 à 13h et de 14h à 18h.

Bons Plans :

OFFRE BALAD'PASS : Gratuité pour le détenteur de la carte. Plein tarif : 3

Plus d'informations :

<https://base.apidae-tourisme.com/objet-touristique/727314/>



13

Moret-sur-Loing
77250 Moret-Loing-et-Orvanne

Monuments et Architecture, Lieux historiques

Moret-sur-Loing

La cité romantique de Moret-sur-Loing transporte ses visiteurs au temps des Impressionnistes. Un parcours "Sur les pas d'Alfred Sisley" (livret vendu à l'Office de Tourisme) invite à retrouver les motifs inchangés immortalisés par le peintre lors des dix années qu'il passa à Moret-sur-Loing. Les portes fortifiées, les ruelles étroites, l'église Notre Dame, le Donjon, le pont et les bords du Loing ont gardé leur caractère médiéval et pittoresque.



Contact :

Téléphone : 01 60 70 41 66

Email : tourisme@ccmsl.com

Site web : <http://www.msl-tourisme.fr>

Plus d'informations :

<https://base.apidae-tourisme.com/objet-touristique/727355/>

Période d'ouverture :

Toute l'année, tous les jours.



14

Rue du Pont Moulin Provencher Moret-sur-Loing
77250 Moret-Loing-et-Orvanne

Art & Musées, Autres

Musée du Sucre d'Orge

Créé en 1638 sous Louis XIII, par des Sœurs bénédictines, le Sucre d'Orge est resté le même avec une recette encore secrète aujourd'hui. Toujours fabriqué selon la méthode du XVII^e, aucun rajout, sans colorant et sans agent de saveur... Rien d'autre qu'un sirop d'orge et le tour de main d'un savoir faire ancestral, transmis de génération en génération... Napoléon en raffolait, Sarah Bernhardt ne rentrait pas en scène sans avoir chauffée sa voix avec un sucre d'orge, Aristide Briant, Jean Jaurès, André Mauriac sont venus signer les livres d'or de l'époque... Le Musée du Sucre d'Orge à Moret-sur-Loing, le charme un peu désuet d'une parenthèse gourmande pour oublier un temps le rythme infernal de nos vies survoltées. 50 minutes de la Gare de Lyon par la ligne R.



Contact :

Téléphone : 01 60 70 41 66

Email : tourisme@ccmsl.com

Site web : <http://www.msl-tourisme.fr>

Période d'ouverture :

Du 28/03 au 30/09, tous les mercredis, jeudis, vendredis, samedis et dimanches.
Ouvertures exceptionnelles les 02/04, 01/05, 08/05, 10/05, 21/05, 14/07 et 15/08.
Du 28 mars au 30 avril et du 5 au 30 septembre : de 15h à 18h.
Du 1er mai au 2 septembre : de 15h à 19h.

Bons Plans :

OFFRE BALAD'PASS : Gratuité pour le détenteur de la carte. Plein tarif : 2

Plus d'informations :

<https://base.apidae-tourisme.com/objet-touristique/728884/>

15

Mairie 2 rue Grande
77670 Saint-Mammès

Monuments et Architecture

Saint-Mammès

Au confluent de la Seine et du Loing, le village s'anime contre vents et marées, autour de ces bateliers. En pleine ascension au XVIII^e et XIX^e siècles, le transport fluvial et ses péniches encore nombreuses aujourd'hui se mêlent à présent aux bateaux de plaisance.



Contact :

Téléphone : 01 64 23 39 41

Fax : 01 64 23 39 45

Email : ville.de.saint-mammes@wanadoo.fr

Site web : <http://www.saint-mammes.com>

Plus d'informations :

<https://base.apidae-tourisme.com/objet-touristique/727326/>



16

Rue du colonel Dubujadoux - Route D146 - Direction Vincy-Manoeuvre
77139 Thomery

Monuments et Architecture

Thomery

Thomery et ses murs de vignes A l'orée de la forêt de Fontainebleau, niché dans une boucle de la Seine, le petit village de Thomery doit sa célébrité à sa production du "Chasselas doré". Aujourd'hui encore nous pouvons admirer plus de 300 km de murs à raisin, les «longs sillons» sur lesquels était cultivée la vigne jusqu'au milieu du XXème siècle. Son port et ses bords de Seine ont aussi inspiré les impressionnistes. L'artiste animalier, Rosa Bonheur, tomba sous le charme et vécut au château de By, installée dans un cadre verdoyant et loin des tumultes de la ville, avec ses sujets préférés, les animaux.



Plus d'informations :

<https://base.apidae-tourisme.com/objet-touristique/727170/>

Contact :

Téléphone : 01 64 70 80 14

17

77630 Barbizon
Altitude : 82m

Monuments et Architecture, Lieux historiques

Barbizon

Le village des impressionnistes... Au temps des peintres paysagistes du XIXè siècle, Barbizon fut un modeste hameau mais la gloire de "l'École de Barbizon" a depuis fait connaître le nom du village à travers le monde entier... L'expression d'École de Barbizon n'a été employée qu'à la fin du XIXe siècle, vingt ans après la mort des maîtres les plus célèbres du lieu. Historiquement, elle correspond à la génération d'artistes de 1830 qui disparaîtra vers 1875 en ouvrant la voie aux Impressionnistes. Ces artistes sont dans leur majorité des peintres paysagistes et animaliers qui, déçus par l'enseignement de l'École des Beaux-Arts et les refus du jury du Salon de 1831 à 1847 environ, décident d'aller surprendre "la Nature chez elle". Parmi les plus célèbres, citons Jean-François Millet, Camille Corot ou encore Théodore Rousseau. La visite de Barbizon ne saurait manquer un détour par le Musée Départemental de l'École de Barbizon "Auberge Ganne" et son annexe la maison - atelier Théodore Rousseau, la maison - atelier Jean-François Millet (collection privée), ou le parcours "Sur les pas des peintres".



Plus d'informations :

<https://base.apidae-tourisme.com/objet-touristique/727348/>

Contact :

Téléphone : 01 60 66 41 87

Email : conseil-sejour@barbizontourisme.fr

Site web : <https://www.fontainebleau-tourisme.com/fr/barbizon/>

18

**Rue du Général de Gaulle
77780 Bourron-Marlotte****Monuments et Architecture, Lieux historiques**

Bourron-Marlotte

Grâce à sa situation privilégiée en lisière de forêt, entre Fontainebleau et Nemours, Bourron-Marlotte fut la halte de nombreux peintres, musiciens et écrivains. Jean-Baptiste Corot, Auguste et Jean Renoir, Paul Cézanne et bien d'autres y ont séjourné. En parcourant les rues du village, les demeures dévoilent leur charme d'antan et rappellent l'atmosphère du XIX^{ème} siècle. Grâce au circuit « sur les pas des artistes » découvrez les demeures de ces artistes célèbres, l'auberge de la mère Antony, la chansonnière, la villa de Saint El... Au cœur de la mairie, également musée, se nichent quelques-unes des plus belles œuvres d'artistes peintres, venus en villégiature ou ayant résidé dans le bourg. Un peu plus loin, le château de Bourron qui a notamment abrité Stanislas Leczinski (roi de Pologne déchu) fit également la renommée de Bourron. Aujourd'hui devenu chambre d'hôtes, les propriétaires vous accueillent au cœur d'un parc entouré de douves et d'un canal. De nombreuses randonnées thématiques pour découvrir le village et ses alentours sont proposées par l'office du tourisme de Bourron-Marlotte

**Contact :**Téléphone :
01 64 45 88 86
0160749999Email : info@fontainebleau-tourisme.comSite web : <https://www.fontainebleau-tourisme.com/fr/bourron-marlotte/>**Période d'ouverture :**

Toute l'année, tous les jours.

La mairie musée est ouverte du:

lundi au jeudi de 9:00 à 12:00 et de 14:00 à 17:30

le vendredi de 9:00 à 12:00 et de 14:00 à 17:00

le samedi de 9 :00 à 12: 00.

Plus d'informations :

Château de Fontainebleau

Le Château de Fontainebleau ? C'est l'histoire de France ! Ce vaste édifice de style classique et renaissance, n'est pas seulement célèbre pour avoir vécu l'aventure impériale de Napoléon. C'est un château musée qui raconte une multitude d'histoires, où il fait bon s'évader dans le passé mais aussi se promener dans son parc aux larges allées. De Philippe Auguste (XIIe siècle) à Napoléon III (XIXe siècle), une quarantaine de souverains a marqué l'histoire du château de Fontainebleau. François Ier lui a donné son style, Napoléon Bonaparte, sa légende. Synthèse de l'architecture en France, le château aux 1 500 pièces se visite comme on déroule un diaporama des plus grandes heures de notre pays. Les appartements sont ceux des plus grands personnages de la cour : Marie-Antoinette, le Pape Pie VII, Madame de Maintenon, Napoléon Ier et Napoléon III... Arpenter ses galeries, c'est retrouver les fastes de François Ier. Au détour d'une aile, on découvre le boudoir turc de Marie-Antoinette, le cabinet de travail de Napoléon III ou son splendide théâtre, oublié pendant 150 ans, récemment redécouvert et parfaitement restauré. On reste ébloui par la magnificence des deux chapelles et la richesse des quatre musées, dont le musée chinois de l'Impératrice. Chaque salle du château est l'occasion de découvrir des collections d'exception. Les cours et les jardins suscitent les mêmes admirations : la cour d'Honneur et son fameux escalier en fer à cheval, témoins des adieux de l'Empereur ; le Grand parterre, les jardins, les bassins et leurs carpes, le grand canal... sont l'occasion de déambulations charmantes et surprenantes, y compris en barque et en calèche, sur 130 hectares ! Les plus curieux pourront même survoler le domaine en mongolfière... Les visites en famille se compléteront par la découverte de nombreuses activités culturelles : Serious game, expositions, concerts, spectacles, festivals des arts, conférences, reconstitutions historiques... les programmations sont multiples et se déclinent sans discontinuer. On n'en finit pas de découvrir le Château de Fontainebleau ! Bon plan : pour une visite confortable, le visioguide propose un parcours audio, enrichi de visuels et de commentaires supplémentaires sur les salles et les œuvres.



Période d'ouverture :

Du 01/04 au 30/09 de 9h30 à 18h.

Fermé le mardi.

Fermeture exceptionnelle le 1er mai.

Du 01/10 au 31/03 de 9h30 à 17h.

Fermé le mardi.

Fermetures exceptionnelles les 1er janvier et 25 décembre.

Bons Plans :

OFFRE BALAD'PASS : Gratuité pour le détenteur de la carte.

* Tout porteur de carte Balad'Pass, pour bénéficier de l'offre, doit se présenter accompagné d'au moins un adulte payant plein tarif.

Plus d'informations :

<https://base.apidae-tourisme.com/objet-touristique/670011/>

Contact :

Téléphone : 01 60 71 50 70

Email : reservation@chateaufontainebleau.fr

Site web : <http://www.chateaufontainebleau.fr>

Facebook : <https://www.facebook.com/chateaufontainebleau/>

20

Route de l'Ermitage
77300 Fontainebleau

Point d'intérêt naturel

Forêt Domaniale de Fontainebleau

Classée avec sa région et le parc naturel régional du Gâtinais "réserve de biosphère" par l'UNESCO, c'est l'une des plus grandes et des plus belles forêts domaniales de France. Considérée comme le "Poumon Vert" de l'Île-de-France, la forêt de Fontainebleau s'étend sur plus de 17 000 hectares d'un seul tenant, prolongés par les 3 300 hectares de la forêt domaniale des Trois Pignons, ce qui lui donne l'avantage d'offrir des paysages variés et des sites exceptionnels. De nombreux aménagements ont été réalisés pour l'accueil du public. Structure à vocation pédagogique, le Centre d'initiation à la Forêt (CIF) accueille tout au long de l'année des groupes de scolaires et d'adultes. En 2013, la forêt domaniale de Fontainebleau est la première de France à obtenir son classement de "Forêt d'exception" qui distingue sa richesse patrimoniale et biologique.

**Contact :**

Téléphone : 01 60 74 99 99

Email : info@fontainebleau-tourisme.com

Site web : <http://www.fontainebleau-tourisme.com/>

Période d'ouverture :

Toute l'année.

Bons Plans :

L'ONF lance l'application smartphone "Forêt de Fontainebleau".

S'orienter et recevoir de l'information en temps réel lors d'une balade en forêt c'est désormais possible !

Plus d'informations :

<https://base.apidae-tourisme.com/objet-touristique/727483/>

21

77920 Samois-sur-Seine

Monuments et Architecture, Lieux historiques

Samois-sur-Seine

Situé dans le sud de la Seine-et-Marne au cœur de la forêt de Fontainebleau et en bordure de Seine, le joli village de Samois-sur-Seine vous accueille pour vous faire découvrir ses multiples facettes... Samois-sur-Seine, la douce : où les doux murmures des clapotis de la Seine vous bercent et vous transportent, où il fait bon venir se ressourcer, siroter un verre au bord de l'eau, contempler les péniches arrimées, ou laisser le temps au temps tout simplement... Samois-sur-Seine, la rebelle, Samois devient le temps d'un week-end un village détonant ou chants tzigannes et rythmes endiablés vous feront presque oublier le sage village au cœur de la Forêt. D'une durée de cinq jours, autour du dernier week-end de juin, le festival de jazz Django Reinhardt regroupe chaque année des artistes de grande qualité, de renommée internationale. Bienvenue à Samois-sur-Seine ! Bienvenue dans ce village exaltant !



Contact :

Téléphone : 01 60 74 99 99

Email : info@fontainebleau-tourisme.com

Site web : <https://www.fontainebleau-tourisme.com/fr/samois-sur-seine-2-2/>

Période d'ouverture :

Toute l'année, tous les jours.

Plus d'informations :

<https://base.apidae-tourisme.com/objet-touristique/4996566/>

1

Rue des Sesçois
77590 Bois-le-Roi
Altitude : 78m

Gare de Bois-le-Roi

En sortant de la gare par la sortie principale, deux options vous sont proposées :

- Soit vous sortez sur la place de la gare, dirigez-vous vers la gauche, après quelques dizaine de mètres, traverser la rue vers le parking derrière la poste, vous trouverez le panneau directionnel de la Scandibérique. Ce panneau vous donnera des informations complémentaires sur la signalisation directionnelle et sur les attraits touristiques et locaux traversés par la Scandibérique.
- Soit vous vous dirigerez directement vers l'itinéraire par la rue des Sesçois, en empruntant la sortie de la gare depuis le quai en provenance de Paris, descendre l'escalier et prendre à gauche la rue des Sesçois.

Arrivée par le train :

Départ Paris/Gare de Lyon – Transilien/Ligne R

Arrivée Gare de Bois-le-Roi

2

Rue Chantemerle
77590 Bois-le-Roi
Altitude : 77m

Traversée de Bois-le-Roi

- Après une centaine de mètres, prenez la première rue à droite « Rue de Chantemerle ». Attention rue descendante assez raide.
- En bas de la rue de Chantemerle, prenez à droite pour rejoindre la Seine quai de la Ruelle, en direction de Fontainebleau. Ce quai vous offrira une vue sur les belles « Affolantes », célèbres villas de vacances construites en bord de Seine à la Belle Epoque.
- Prenez un chemin aménagé, à partager avec randonneurs sur un bref tronçon d'une centaine de mètres, qui vous permettra de retrouver les quais de Seine après le pont (en évitant ainsi la traversée de la départementale). A la sortie de ce chemin (attention pas de barrière) sortez à droite, quai Olivier Métra en direction de la base de loisirs UCPA.
- À l'intersection suivante, au niveau de la passerelle sur le barrage, continuez tout droit dans la rue de l'Île Saint-Pierre.
- Au bout de la rue de l'Île Saint Pierre, prenez à droite la Rue Demeufve.
- Puis prenez tout de suite la 1ère rue à gauche, rue de Tournezy.

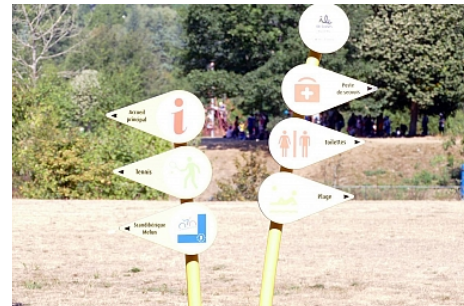


3

Rue de Tournezy
77590 Bois-le-Roi
Altitude : 48m

Traversée de l'Ile de Loisirs de Bois-le-Roi

- Arrivé(e)s à l'Ile de loisirs, vous trouverez sur votre droite la maison d'accueil où vous pourrez vous désaltérer sous les arbres.
- Arrivé(e)s au rond-point, continuez tout droit.
- Traversez ainsi la base de loisirs où vous trouverez des aires de pique-nique et une zone de baignade. Suivez le fléchage, continuez tout droit sur la route goudronnée.
- À la fin de cette route, au croisement avec la RD116, prenez tout droit le sentier partant vers la gauche.



4

Route de la Pépinière
77300 Fontainebleau
Altitude : 55m

Chemin aménagé en bord de Seine jusqu'à Samois-sur-Seine

Suivez les panneaux directionnels sur ce chemin aménagé en forêt de Fontainebleau, parfait pour le vélo, qui rejoint les bords de Seine avec des fenêtres végétales vous dévoilant les belles villas de Fontaine-le-Port et des paysages bucoliques.



5

Rue du Petit Barbeau
77920 Samois-sur-Seine
Altitude : 46m

Arrivée à Samois-sur-Seine

- A la fin de la Promenade de Samois, au niveau du site du Petit Barbeau, rejoignez la route sur la gauche "Rue du Petit Barbeau".
- Arrivé(e)s sur le parking du Petit Barbeau, prenez tout droit par le chemin du Petit Barbeau et continuez sur la route secondaire dans ce nouvel environnement plutôt "campagne".





6

Rue du Petit Barbeau
77920 Samoïs-sur-Seine
Altitude : 46m

Traversée de Samoïs-sur-Seine

- A la fin du chemin du Petit Barbeau, vous découvrirez ce village aux allures de petit port de plaisance avec ses restaurants, bars et leurs terrasses fleuries offrant une vue sur la Seine et ses péniches.
- Continuez tout droit sur le quai de la République, à la fin du quai, au stop, prenez la passerelle sur la Seine pour rejoindre "l'Ile au Berceau" où a été organisé pendant près de 50 ans le célèbre festival de jazz "Django Reinhardt" (organisé désormais dans le parc du Château de Fontainebleau)
- À la fin de l'île, prenez sur la gauche le quai Franklin Roosevelt. Attention au passage de la barrière à la fin de l'île.
- Continuez tout droit sur le quai Franklin Roosevelt, vous entrez ensuite dans le hameau des "Plâtreries". Tout au long de ce parcours vous pourrez admirer les "affolantes" de Samoïs, ces villas de vacances construites à la Belle Epoque.
- Suivez la route jusqu'à la fin de la commune.



7

Quai des Plâtreries
77920 Samoïs-sur-Seine
Altitude : 50m

Arrivée vers le Pont de Valvins

- À la fin de la commune de Samoïs-sur-Seine avant le pont de Valvins, prenez à gauche la rue sous le pont (route de Valvins).
- Passez sous le pont de Valvins et suivez la route jusqu'au stop qui rejoint la départementale. Puis tournez à droite pour rejoindre le rond-point et, arrivé(e)s au rond-point, prenez la première à droite pour traverser le pont. Nous vous conseillons de mettre le pied à terre pour la traversée du pont qui est passante et pas encore aménagée.
- A la sortie du pont de Valvins, continuez jusqu'au passage piéton à 50 mètres plus bas afin de traverser la route et revenir sur vos pas.
- Avant l'entrée du pont prenez à droite la promenade Stéphane Mallarmé et dans le virage, empruntez le chemin de halage tout de suite sur la gauche.
- Suivez le chemin de halage qui longe la Seine à Vulaines-sur-Seine jusqu'à déboucher sur une clairière et sur le camping de la Grange aux Dîmes à Samoreau.



8

Chemin de l'Abreuvoir
77210 Samoreau
Altitude : 44m

Arrivée à Samoreau

- Remontez le "Chemin de l'abreuvoir" et prenez à droite "Rue de l'Église".
- Pour longer la rue de l'église, vous pouvez emprunter le chemin de l'autre côté de la barrière en toute sérénité.
- Puis vous empruntez la route secondaire "Route de Champagne" avec un faible trafic jusqu'au "Route des fours du Roy".
- Cette route tranquille offre une déambulation agréable, entre chemin de campagne et jolies perspectives sur la Seine.



9

Rue des Coudreaux
77210 Samoreau
Altitude : 45m

Arrivée à Champagne-sur-Seine

- Cette route "Route des fours du Roy" vous permettra d'arriver jusqu'au village de Champagne-sur-Seine.
 - Poursuivre jusqu'au quai de Seine, puis rue Bernard de Villele.
 - Continuez jusqu'au quai de la passerelle, jusqu'à l'intersection avec la rue de l'aqueduc et l'entrée de l'Espace Naturel Sensible (ENS). Ces espaces ont pour objectif de préserver la qualité des sites, des paysages, des milieux naturels et des champs d'expansion des crues et d'assurer la sauvegarde des habitats naturels ; mais également d'aménager ces espaces pour être ouverts au public.
 - A la sortie de l'ENS, prenez tout droit jusqu'au pont de Champagne sur-Seine et prenez à droite pour traverser le pont.
- Pont parfaitement aménagé pour la pratique du tourisme à vélo.



10

Place Eugène Renoud-Bernard
77670 Saint-Mammès
Altitude : 49m

Arrivée à Saint-Mammès

- A la sortie du pont, prenez à droite "route des quais de Seine", et remontez le long du "Quai du Loing" puis suivez la signalétique mise en place.

Cette commune façonnée par ses habitants, la plus part des bateliers, vous permettra de vous balader dans des venelles qui sillonnent les jardins de marinières.

- Continuez tout droit jusqu'au pont qui permet de retrouver la "route de Saint-Mammès".
- Traversez la route et poursuivez votre parcours sur la Scandibérique.



11

Rue du Peintre Sisley
77250 Moret-sur-Loing
Altitude : 51m

L'écluse de Moret-sur-Loing

En quittant le bourg, juste avant l'écluse de Moret-sur-Loing, tournez à droite pour rejoindre le chemin de halage le long du canal du Loing. Une belle promenade vous attend sur un peu plus de six kilomètres.

12

Route Départementale 40
77250 Moret-Loing-et-Orvanne
Altitude : 54m

Sur le chemin de halage

Empruntez le chemin de halage qui longe le Loing par la droite. Arrivés dans le centre du village d'Episy, prenez le pont situé en face de l'Auberge d'Episy. Arrivés sur le rond-point de l'Auberge, prenez à droite pour retrouver le chemin de halage. Vous êtes désormais sur la rive gauche du canal. En sortie du village, vous serez émerveillés par les hérons cendrés du marais d'Episy, un écrien privilégié pour les oiseaux, classé Espace Naturel Sensible (ENS). Poursuivez votre route en restant sur le chemin de halage. En traversant les villages, vous apercevrez de belles demeures donnant sur le canal, comme la mairie de Montcourt-Fromonville. A l'entrée de Nemours, empruntez le pont pour changer de rive et déboucher à proximité de l'écluse de Nemours.

13

Chemin de Halage de Fromonville
77140 Nemours
Altitude : 63m

Nemours

A l'écluse, la rue Thiers vous permettra d'accéder au centre-ville pour le visiter. Ne manquez pas la visite du château-musée, c'est l'emblème de la ville, un bâtiment du 12ème siècle situé dans l'ancienne cité médiévale. A voir également : l'hôtel de ville et l'ancien "Hôtel Dieu" bâti au 16ème siècle. Pour quitter Nemours, vous allez contourner le centre-ville. Pour cela, revenez sur vos pas au niveau de l'écluse. Traversez l'écluse pour rejoindre la rue de l'Ecluse en rive droite, puis la Rue du port au Sablé. Traversez le pont situé au niveau de la Rue de Paris pour changer de rive et se retrouver Quai du canal. Vous êtes désormais rive gauche. Poursuivez en empruntant le Cours Balzac puis le Quai des Mariniers.

14

Quai des Mariniers
77140 Nemours
Altitude : 61m

Saint-Pierre-lès-Nemours

En sortie de Nemours, à la fin du Quai des Mariniers, traversez la route en restant sur la même rive et empruntez le chemin de halage. Une grande promenade aménagée et arborée marque la traversée de St-Pierre les Nemours, entre "Loing canalisé" et "Loing sauvage".

15

D40E5
77140 Saint-Pierre-lès-Nemours
Altitude : 62m

Le canal du Loing

Continuez à longer le canal du Loing par la gauche via ce sentier en terre, parfois enherbé. Le Loing est l'un des affluents de la Seine, long de 166 km ; mais rassurez-vous, aujourd'hui, une trentaine seulement sont au programme. Sur votre route, vous verrez certainement des canards s'envoler sur votre passage. Au niveau de Bagneaux-sur-Loing, restez toujours sur cette même rive. Vous remarquerez sur l'autre côté du canal les anciennes usines de production de verre, qui ont fait depuis le 18ème siècle la réputation de ce village en bord de Loing. Arrivés au niveau de l'écluse de la Madeleine-sur-Loing, traversez pour changer de rive. Poursuivez votre route sur cette rive droite pour rejoindre Souppes-sur-Loing.

16

D207
77460 Souppes-sur-Loing
Altitude : 71m

Souppes-sur-Loing

Après avoir dépassé les silos et entrepôts du port de Souppes-sur-Loing, traversez le canal du Loing en empruntant le pont à gauche. Dirigez-vous vers le centre-ville de Souppes-sur-Loing en passant successivement sur trois ponts au-dessus du Loing "sauvage". Après le dernier pont, tournez à droite Rue Voltaire. Au bout de cette rue, devant l'église, bifurquez à gauche Rue de la République.

17

Rue de la République
77460 Souppes-sur-Loing
Altitude : 69m

Gare de Souppes-sur-Loing

Empruntez en face de vous le souterrain qui permet de franchir la voie ferrée puis prenez deux fois à droite pour rejoindre la gare de Souppes-sur-Loing.

