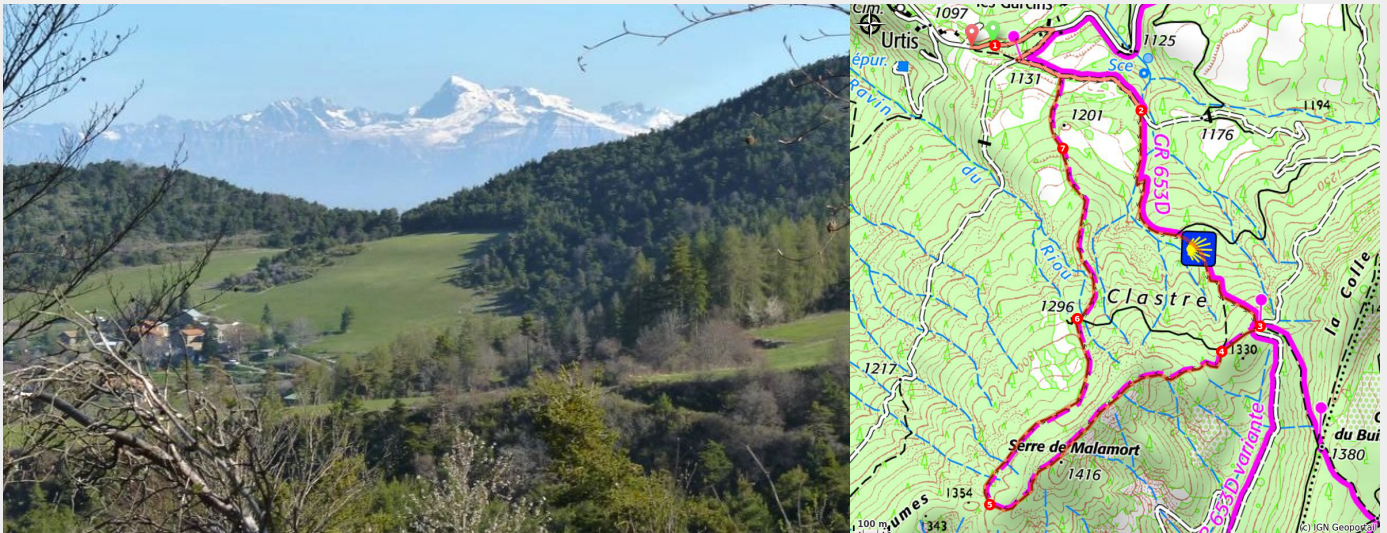


Balcons de la Durance

VENTEROL



Vue sur le Vieux Chaillol et le hameau des Marmets (Marine Marcotti)

Sans doute un des plus beaux panoramas du territoire : Buëch, Dévoluy et Ecrins s'offrent aux yeux des contemplatifs, en surplomb du pays Gapençais

Infos pratiques

Pratique : Pédestre

Durée : 2 h 30

Longueur : 4.7 km

Dénivelé positif : 276 m

Difficulté : Moyen

Type : Boucle


Thèmes : Faune, Flore, Pastoralisme, Point de vue

Itinéraire

Départ : Venterol

Arrivée : Venterol

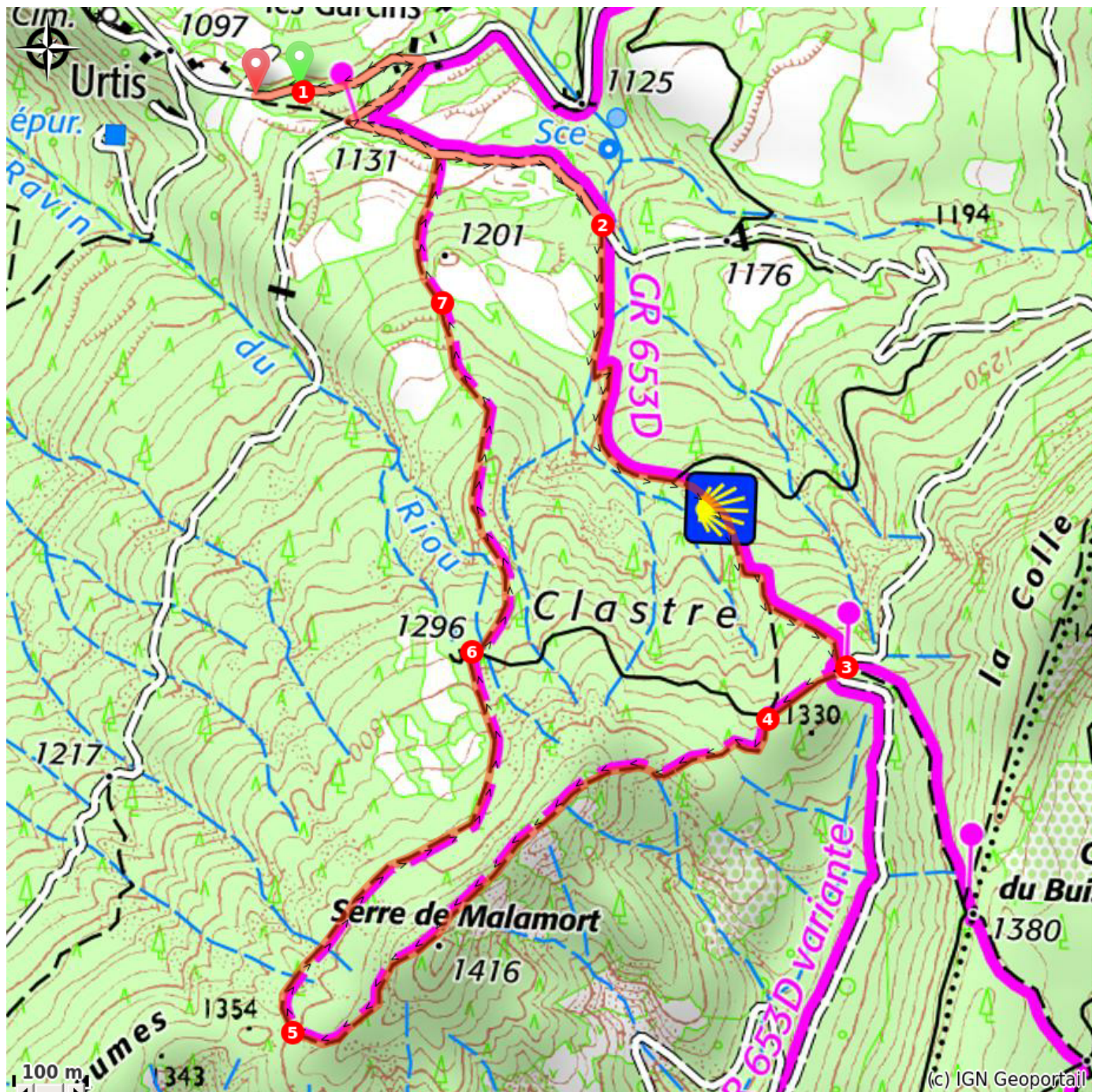
Balisage :  GR  PR

1. Depuis le parking, remonter en direction des Garcins sur 200 mètres. Au milieu du hameau, tourner à droite sur une route qui se transforme rapidement en piste. 150 mètres plus loin, gagner l'intersection suivante. Prendre à gauche sur la piste en direction de Clastre. La poursuivre jusqu'à l'embranchement suivant.
2. Conserver la direction de Clastre, Serre de Malamort en empruntant une jolie sente ascendante sur la droite. Ce tronçon de l'itinéraire est commun avec le GR 653D et les chemins de Saint-Jacques de Compostelle. La montée s'effectue en sous bois mais offre cependant de magnifiques fenêtres sur les paysages alentours. Ne pas hésiter à jeter un coup d'oeil derrière soi tout au long de l'ascension !
3. Le sentier débouche sur une intersection de pistes forestières. Laisser le GR 653D et les chemins de Saint-Jacques de Compostelle pour continuer sur la piste à droite en direction du Serre de Malamort.
4. Attention de ne pas rater l'embranchement, 100 mètres plus loin, pour la suite de l'itinéraire. Laisser la piste forestière pour emprunter un sentier sur la gauche, très raide sur les 3 premiers mètres, s'enfonçant dans le sous bois. Poursuivre sur les crêtes de la marnière.  Arpenter des sentiers aériens, offrant une vue splendide sur le bassin gapençais et ses montagnes emblématiques, tels que Céüse, le Pic de Bure, mais aussi le Vieux Chaillol et la chaîne de Piolit à Chabrières.
5. Laisser la ligne de crête en prenant sur la droite. Retrouver ainsi le versant nord du Serre de Malamort. Observer une forêt verdoyante, typique des territoires de moyenne montagne. Rapidement, le sentier, peu marqué longe les clairières et les zones paturées. Bien rester sur la droite des clairières, le long du ravin, pour atteindre une piste agricole.
6. Par cette dernière, franchir le ravin et la suivre sur 350 mètres environ, avant qu'elle ne disparaisse. Continuer la descente en longeant les champs par la droite. Ouvrir bien les yeux, la faune est souvent présente dans cette zone ! Franchir un premier bosquet de feuillus.
7. Prendre sur la gauche un sentier cheminant sous le couvert végétal. Par ce tronçon, retrouver la piste de départ. Tourner à gauche une fois arrivé sur celle-ci, de façon à retrouver le parking de départ.

Carte IGN Gap n°3338ET

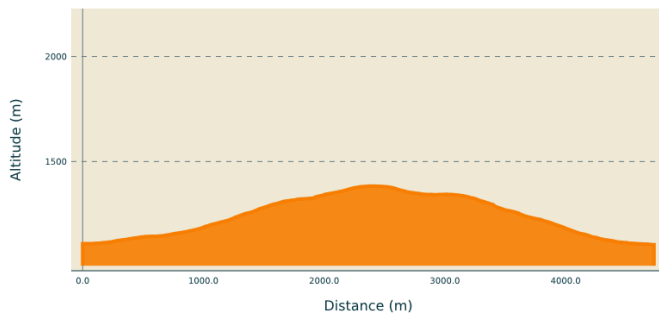
Cet itinéraire fait partie du Plan Départemental des Itinéraires de Promenade et de Randonnée.

Sur votre chemin...



Toutes les infos pratiques

Profil altimétrique



Altitude min 1104 m
Altitude max 1383 m

Transports

- Limitons les déplacements, pensons aux transports en commun et au covoiturage : www.pacamobilite.fr
- Ligne de bus 05 Voyageurs : www.05voyageurs.com
- Liaisons SNCF au départ de la gare de Gap : www.ter.sncf.com

Accès routier

- Depuis l'Office de Tourisme de Rousset (21km), prendre la D900b en direction de Gap. Au lieu-dit de l'Archidiacre, prendre l'épingle à gauche (attention, embranchement délicat) et traverser la Durance. Remonter direction Venterol par la D854. Arrivé au hameau du Blanchet, prendre à droite direction Urtis. Le parking se trouve à la sortie du hameau des Garcins.

Parking conseillé

large parking en bord de route entre les hameaux des Garcins et d'Urtis

Lieux de renseignement

Office de tourisme intercommunal de Rousset Serre-Ponçon Vallées
Pavillon du Tourisme - Les Celliers,
05190 ROUSSET
Tel : 04 92 54 41 18
<https://www.serreponconvallees.com>

