

La randonnée des pins se situe dans la forêt du Laoul, qui appartenait autrefois à Dona Vierna de Balladun. Au Moyen-Age cette famille a cédé une immense partie de ses forêts à la ville de Bourg-Saint-Andéol, dont les habitants encore de nos jours bénéficient de la jouissance. Au XIX<sup>e</sup> siècle, on rend hommage à cette bienfaitrice en lui construisant une statue qui trône au milieu du Champs de mars (à voir au retour de votre randonnée). Œuvre des sculpteurs marbriers bourguésans Baussan, cette statue en marbre de Carrare évoque le fastueux passé de Bourg-Saint-Andéol. Vous y retrouverez, en miniature, une représentation du bas-relief du Dieu Mithra, le Dolmen de Champvermeil et le tombeau de Saint Andéol. Les blasons emblématiques et les animaux des bois du Laoul y figurent également.



Lat. 44.39683  
Lng. 4.588252



7km



2h00



1,20m



Fontaine Dona Vierna.

## INFOS PRATIQUES

- Prévoyez impérativement chaussures de randonnée, eau (1.5L/pers.), chapeau, etc...
- Portez de préférence des vêtements colorés.
- Respectez les propriétés privées.
- Soyez prudent en cas de travaux forestiers.
- Période de chasse ; pour connaître les dates de battues de chasse administratives, contactez la Fédération de Chasse (04 75 87 88 20)



→ Pour plus d'informations :  
Office de Tourisme  
Du Rhône aux Gorges de l'Ardèche  
Tél. 04 75 54 54 20

→ Trace GPX et fiche téléchargeables sur :

[www.rhone-gorges-ardeche.com](http://www.rhone-gorges-ardeche.com)

→ Point de départ :  
Maison forestière  
Bourg-Saint-Andéol

## CIRCUIT DE RANDONNÉE Le Tour des pins



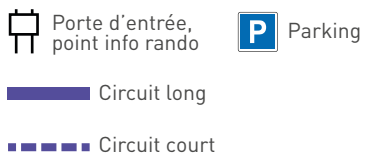
# Le Tour des pins

## CARTE

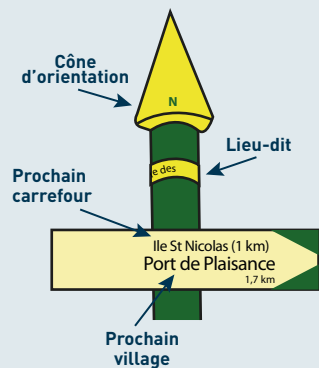
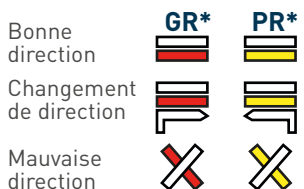


Copyright © IGN - 29390T

## LEGENDE



## BALISAGE



## DESCRIPTIF

Depuis la **porte d'entrée de la Maison Forestière**, prenez le chemin forestier jusqu'à atteindre l'embranchement.

1

### Poteau Marchetie

Suivre "Ecole (la Mourade)".  
Vous arrivez ensuite à l'embranchement.

Ecole (ex. Fauniscope)  
6.7 km

2

### Poteau Terre des Moines

Suivre "Ecole".  
Restez toujours sur le chemin forestier pour arriver à l'embranchement.

Ecole (ex. Fauniscope)  
6.6 km

3

### Poteau la Mourade

Suivre "Maison forestière du Laoul (Pins de Saint Montan)".  
A la citerne, prenez le chemin sur la droite pour arriver à l'embranchement.

Bardalène 2.9 km  
St-Montan  
9 km

4

### Poteau Pins de St Montan

Suivre "Saint Montan (Bardalène)".  
Traversez la forêt de pins appartenant à la commune de Saint-Montan avant d'arriver au carrefour.

**Pour raccourcir : suivre «Maison forestière (la Mourade)»**

Bardalène 1.1 km  
St-Montan  
7.2 km

5

### Poteau Bardalène

Suivre "Maison forestière du Laoul (Aven des Aubes)".  
Restez sur le chemin forestier jusqu'à rejoindre le GR 42 et l'embranchement.

Aven des Aubes 0.5km  
Maison Forestière du Laoul  
3.4 km

6

### Poteau l'Aven des Aubes

Suivre "Maison forestière du Laoul GR42".  
Suivez le balisage du GR 42 pour arriver au carrefour.

Maison Forestière  
2.9 km

7

### Poteau Laoul

Suivre "Maison Forestière du Laoul (Marchetie)".  
Suivez ensuite la direction de la Maison Forestière pour arriver au point de départ du circuit.

Marchetie 0.7 km  
Maison Forestière du Laoul  
1.2 km

Liaison possible avec fiches circuit n°5, 6 et 7