



D

### Montée Enduro - Aussois, Idéal VTTAE

6.2 km

530m 2m  
Route le Plan Champ



6 Espaces R-BIKES  
200 Shops  
125 parcours VTT / gravel / cyclo



## Montée Enduro - Aussois, Idéal VTTAE

D

### CARACTÉRISTIQUES

6.2km

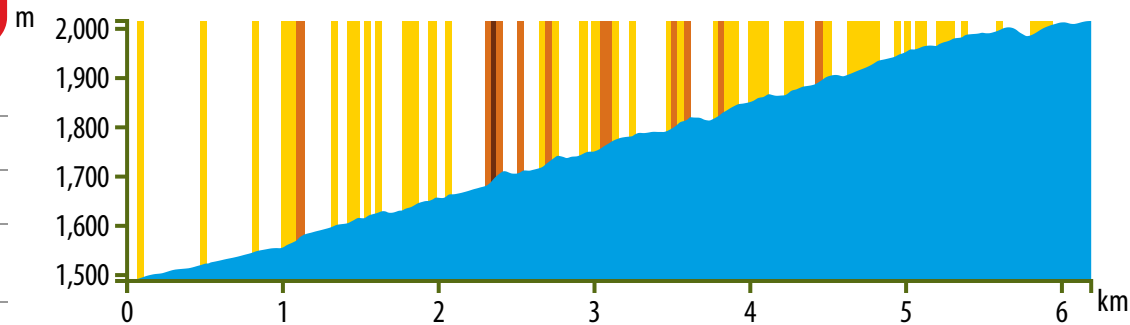
530m

2m

Alt. max 2017m

Départ Route le Plan Champ

Arrivée Le Plan d'Aval



> 10% > 20% > 30%

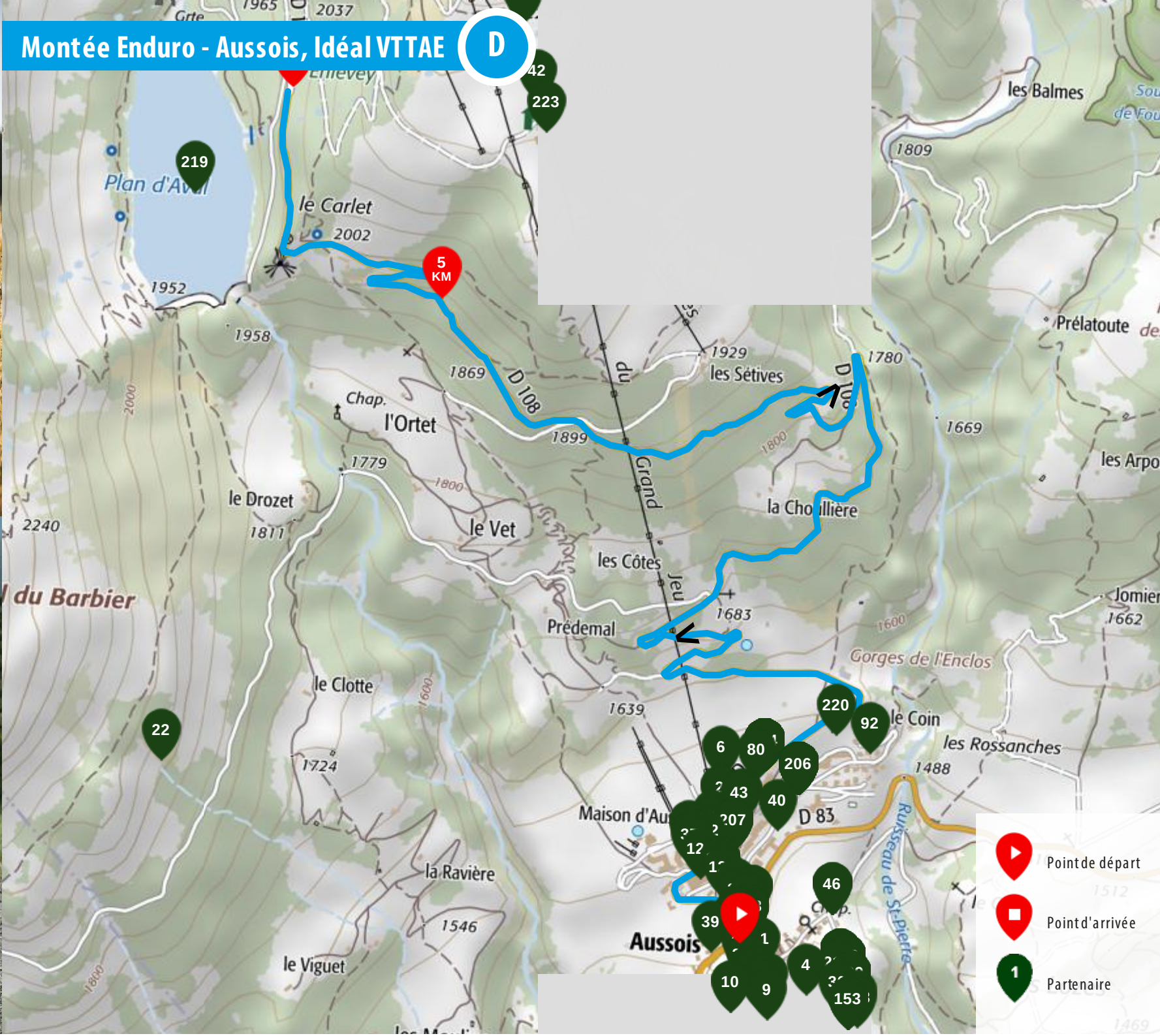
Les locaux l'appellent « la route des barrages ». La pente est relativement régulière sur environ 8 km pour 780 m de dénivelé. Idéal pour vous conduire au sommet des 3 itinéraires enduro d'Aussois. Départ, maison du tourisme Aussois

Astu ce : Téléchargez ce parcours avant de partir et laissez vous guider avec l'appli R Bikes



# Montée Enduro - Aussois, Idéal VTTAE

D




- Point de départ
- Point d'arrivée
- Partenaire

## Partenaires

1

### Brasserie d'Oé


 Maison des Métiers d'Art 73500 Aussois

 06 63 26 91 55

5

### Station de lavage vélos Aussois

 43 route des Barrages 73500 Aussois

 04 79 20 30 40

9

### Eglise Notre-Dame de l'Assomption - Aussois

 Rue de l'Eglise 73500 Aussois



2

### Office de tourisme - Bureau d'Aussois

 43 route des Barrages 73500 Aussois

 04 79 05 99 06

6

### Télésiège du Grand Jeu


 43 route des Barrages 73500 Aussois

 04 79 20 42 20

10

### Brasserie d'Oé

 Maison des Métiers d'Art 73500 Aussois

 06 63 26 91 55

3

### Point info tourisme Village

 Rue de l'Eglise 73500 Aussois

 04 79 05 99 06

7

### Hôtel du Soleil


 15 rue de l'Eglise 73500 Aussois

 04 79 20 32 42

11

### Le Lys Martagon

 Résidence Les Airelles B 15 rue d'en Haut 73500 Aussois

 06 70 78 01 40

4

### Espace ludique - La Dotta

 La Dotta 73500 Aussois

 04 79 20 30 40

8

### L'Arche d'Oé - Musée agro-pastoral

 7 rue de l'Eglise 73500 Aussois

 04 79 20 49 57

12

### Le Cosy Bar

 35 route des Barrages - Résidence Les Flocons d'Argent 73500 Aussois

 06 69 42 02 44