




Pour en savoir 

Sur place :

- vente de fromages chez Alain et Sophie Buttard

Juste à côté à Propières

- Le plan d'eau d'Azole : site de pêche et aire de jeux
- Restaurant Roche
- Artisanat chez Katy



Col de Crie - 69860 Monsols
04 74 04 70 85
otihautbeaujolais@orange.fr

IMPRIM'VERT®

DG PROMO 04 74 66 51 51

Balade ludique d'Azulette



Azolette

MOYEN



4,5 KM

2 H 30

AZOLETTE

Le petit village d'Azolette porte un nom qui enchante les promeneurs et trouve son origine dans l'expression «petite Azole» lieu planté de joncs. Il possède une jolie église et vous découvrirez plusieurs sentiers de randonnée. Une invitation à la promenade... Les 140 habitants d'Azolette sont appelés les azolettes et les azolettes.



Azolette est authentifiée dès 1137 par une importante négociation faite en son église le jour de Pentecôte. Quelques années plus tard, la Seigneurie est donnée à l'abbaye Bénédictine de Joug Dieu, fondée depuis quelques années par la famille Beaujeu au nord de Villefranche. Azolette restera sous l'autorité Seigneuriale de l'église pendant six siècles, jusqu'en 1749. Azolette resta jusqu'à la révolution « enclave du Mâconnais » et rattachée à la Bourgogne.

Se garer sur le parking de la mairie.

Débuter la balade en partant du parking 1 (pour les 7/9 ans et 9/12 ans) et prendre la route en remontant sur la gauche (direction Propières). À 100 m environ, au croisement pour Les Bruyères, la première maison en pierre, à droite, présente des bouteilles de verre incrustées dans la façade 1 (pour les 4/7 ans). Continuer tout droit direction Propières. À la croix 2 tourner à gauche,

direction Les Murards. Admirer l'Église sur votre droite 3. Continuer tout droit jusqu'à la patte-d'oie du Gros chêne 4. Prendre l'embranchement de droite (ne pas suivre Verpuis). Au cimetière emprunter l'avenue particulière 5 à droite de la route pour Les Murards, entre les deux blocs de pierre, et continuer le chemin jusqu'au château de Cros 6. Environ 500 m après le château prendre le chemin sur la droite

pendant 600 m. Arriver au croisement de la souche d'arbre 7. Descendre à droite et suivre le fléchage orange et vert du circuit de Propières jusqu'au cimetière. Récupérer la route en passant devant le cimetière et suivre la même route qu'à l'aller. S'arrêter en redescendant pour admirer le château de Plumet sur sa droite 8 (en face de l'église) Retourner au parking de la mairie.



RÉPONSES

4/6 ans

Indice 1 : Croix jupée = corolle bleue
Indice 2 : œil = 5 sépales
Indice 3 : A = arbre = pétales violets
Indice 4 : feuille de chêne = pétale denté
Indice 5 : 1872 = 1 feuille
Indice 6 : ours = moyenne
Indice 7 : jaune = pistil jaune
Indice 8 : montgolfière = 5 pétales

Réponse : La fleur S

7/9 ans

Indice 1 : 1789 = 9871
Indice 2 : 1885 = Elio
Indice 3 : clef
Indice 4 : gland
Indice 5 : 1872 : 1+9+7+2 = 18
Indice 6 : ourson
Indice 7 : D = 80 Sabine
Indice 8 : 10x2 = 20

Réponse aux indices : 7EFD8RA2

Réponse Code Secret : F28ARE7D

9/12 ans

Indice 1 : 1989 : AIHI = Habib boulot
Indice 2 : Bourgogne = Sonia Lafeuille
Indice 3 : croix = Jacques Dutronc
Indice 4 : green = James Brown
Indice 5 : Joanny = Joanny Racine
Indice 6 : Burel = Anémone Lubre
Indice 7 : Sonia = Sonia Lafeuille
Indice 8 : 6 = Pierre La Bogue

Réponse : Pierre La Bogue

Azolette

MOYEN



4,5 KM

2 h 30

AZOLETTE

Le petit village d'Azolette porte un nom qui enchante les promeneurs et trouve son origine dans l'expression « petite Azole » lieu planté de joncs. Il possède une jolie église et vous découvrirez plusieurs sentiers de randonnée. Une invitation à la promenade... Les 140 habitants d'Azolette sont appelés les azolettons et les azolettones.

Azolette est authentifiée dès 1137 par une importante négociation faite en son église le jour de Pentecôte. Quelques années plus tard, la Seigneurie est donnée à l'abbaye Bénédictine de Joug Dieu, fondée depuis quelques années par la famille Beaujeu au nord de Villefranche. Azolette restera sous l'autorité Seigneuriale de l'église pendant six siècles, jusqu'en 1749. Azolette resta jusqu'à la révolution « enclave du Mâconnais » et rattachée à la Bourgogne.



Se garer sur le parking de la mairie. Débuter la balade en partant du parking ① (pour les 7/9 ans et 9/12 ans) et prendre la route en remontant sur la gauche (direction Propières). A 100 m environ, au croisement pour Les Bruyères, la première maison en pierre, à droite, présente des bouteilles de verre incrustées dans la façade ① (pour les 4/7 ans). Continuer tout droit direction Propières. À la croix ② tourner à gauche, direction Les Murards.

Admirer l'Église sur votre droite ③. Continuer tout droit jusqu'à la patte-d'oie du Gros chêne ④.

Prendre l'embranchement de droite (ne pas suivre Verpuis).

Au cimetière emprunter l'avenue particulière ⑤ à droite de la route pour Les Murards, entre les deux blocs de pierre, et continuer le chemin jusqu'au château de Cros ⑥. Environ 500 m après le château prendre le chemin sur la droite pendant

600 m. Arriver au croisement de la souche d'arbre ⑦. Descendre à droite et suivre le fléchage orange et vert du circuit de Propières jusqu'au cimetière. Récupérer la route en passant devant le cimetière et suivre la même route qu'à l'aller. S'arrêter en redescendant pour admirer le château du Plumet sur sa droite ⑧ (en face de l'église)

Retourner au parking de la mairie.

Infos locales

Office de Tourisme du Haut Beaujolais

Col de Crie
69860 MONSOLS
04 74 04 70 85
otihautbeaujolais@orange.fr
www.haut-beaujolais-tourisme.com

Pour en savoir plus

Sur place :

- vente de fromages chez Alain et Sophie Buttard.

Juste à côté, à Propières :

- Le plan d'eau d'Azole : site de pêche et aire de jeux.
- Restaurant Roche.
- Artisanat Chez Katy.



Avant de partir

Dansons la capucine,
Y'a plus de pain chez nous!
Y'en a chez la voisine,
Mais ce n'est pas pour nous,
Youh !

Check-list

- tes fiches randoland;
- une protection pour tes fiches;
- un crayon;
- de bonnes chaussures;
- un chapeau;
- de la crème solaire;
- un vêtement de pluie
(selon la météo);
- un petit sac à dos;
- une gourde avec de l'eau;
- un appareil photo
(pour garder des souvenirs!).

Les enfants se demandent quelle fleur ils aimeraient bien avoir dans leur jardin. Utilise les informations fournies sur la page suivante pour retrouver la fleur choisie par nos deux amis. En fin de parcours, note son code (lettre ou chiffre) dans la case prévue pour la réponse.

À l'Office de Tourisme ou sur le site randoland.fr tu pourras vérifier si tu as trouvé la bonne réponse !




Énigme : 8848601P

TA RÉPONSE

1 La Maison bouteille

Quelle forme correspond à celle que tu peux voir sur sa façade?




2 La table d'orientation

Parmi ces dessins, quel est celui représenté sur la table d'orientation en face de la croix?




3 L'église

Observe la porte d'entrée de l'église. Quel mot utilise la lettre présente sur son fronton?



4 Le chêne

Retrouve la feuille qui appartient au gros arbre.



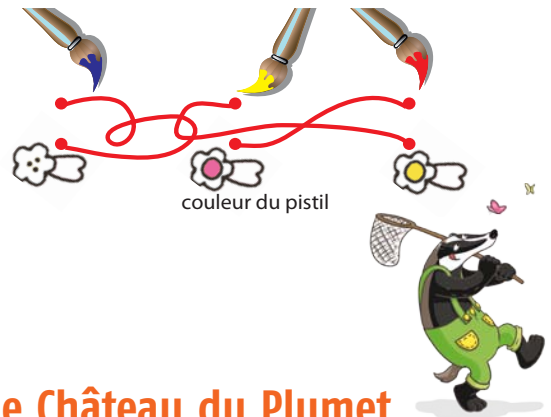
5 L'Avenue particulière

Tu vas emprunter une avenue particulière, à son entrée sont situés deux blocs de pierre. Quel nuage de chiffres te permet de reconstituer la date que tu peux lire sur l'un d'eux?



7 La souche

Quel pinceau a servi à peindre une plaque sur le poteau à côté de la souche de bois?



6 Le Château du Cros

Quel animal est sculpté sur un des toits du château?



8 Le Château du Plumet

Quel objet peux-tu reconnaître au sommet de la tour ronde du château du Plumet?



Azolette

Juin 2200... les hérissons ont disparu depuis bien longtemps.

Espèce protégée depuis les années 2000, personne n'y a fait attention et elle s'est éteinte. Sergio, l'arrière-arrière-grand-père de Milo, savait ce qui allait arriver. Aussi prit-il la précaution de conserver dans un jardin secret une colonie de ces jolies petites bêtes... En fouillant dans le grenier de sa grand-mère, Milo découvre le journal de Sergio... et l'existence du jardin! Seul problème le plan situant le jardin est enfermé dans un coffre dont l'ouverture est verrouillée par un code.

Milo décide de faire appel à l'inspecteur Rando qui a sa petite idée sur le code à utiliser.

Et toi, sauras-tu retrouver la bonne combinaison ?



Liste des codes

1ELB7BF3	F28ARE7D
1G2BHO7E	F7AR5E8D
7C2EHD2H	F8T5N7DE
7R5U8EDF	FD1A1C5G
D3HFEG72	

Tu disposes du plan ci-contre.

À l'emplacement des points rouges, lis les indications qui te permettront de résoudre l'énigme principale.

À la fin de ta balade, rends-toi à l'Office de tourisme ou visite le site www.randoland.fr pour vérifier ta réponse.



Azolette

Pour toutes les activités de cette fiche, reporte dans la grille de bas de page les réponses trouvées en face des nombres correspondants.

1 Le parking de la Mairie

Des dates sont gravées sur une pierre en face de la mairie.

Reporte dans la grille en ordre décroissant (du plus grand au plus petit) les chiffres qui composent la date de gauche.

2 La croix

Recherche la date gravée sur le socle de la croix. Kimi, Gaya et Elio n'arrivent pas à se mettre d'accord. Aide-les !

Dans quel intervalle peut-on inscrire cette date ?

Kimi la situe dans cet intervalle : $1869 < \dots < 1881$

Gaya dans celui-ci : $1889 < \dots < 1895$

Elio prétend qu'elle se situe plutôt dans cet intervalle : $1879 < \dots < 1899$

Reporte, dans la grille, le prénom de l'enfant qui a raison.

3 L'église

Quel objet d'usage courant peux-tu voir au-dessus de la porte de l'église ? Deux orthographes sont possibles.

Note le nom de cet objet au singulier dans la grille.

4 Le Chêne

Reporte dans la grille le nom du fruit de cet arbre.



5 L'Avenue particulière

Additionne les chiffres composant la date gravée dans le bloc de pierre à l'entrée de l'avenue.

Note ton résultat dans la grille

6 le Château du Cros

Un animal est sculpté sur un toit du château.

Inscris le nom du petit de cet animal dans la grille.

7 La souche

On a demandé à trois enfants quel diamètre pouvait avoir la souche.

Victor dit que le diamètre de la souche se situe dans cet intervalle : $1 \text{ cm} < \dots < 15 \text{ cm}$

Mounia pense que le diamètre de la souche se situe dans cet intervalle : $20 \text{ cm} < \dots < 30 \text{ cm}$

Sabine affirme que le diamètre de la souche se situe dans cet intervalle : $60 \text{ cm} < \dots < 100 \text{ cm}$

Reporte le prénom de l'enfant qui a raison dans la grille.

8 Le Château du Plumet

Entre le portillon et le grand portail du château du Plumet, des arbres sont plantés de chaque côté de l'allée.

S'il y en avait 2 fois plus de chaque côté combien cela en ferait-il en tout ?

Indique ton résultat dans la grille.

Grille réponse

1	▶								
2	▶								
3	▶								
4	▶								
5	▶								
6	▶								
7	▶								
8	▶								



Remets en ordre les caractères des cases colorées pour retrouver le code secret.

Énigme 8848601M

TA RÉPONSE

Azolette

Hector Millepertuis est parti en balade à Azolette. Arrivé dans l'Avenue particulière qui mène au château de Cros, il observe une rangée de châtaigniers centenaires puis une parcelle de pins, suivis d'une autre de mélèzes. Il remarque que le reste de l'avenue est planté de Sapins de Douglas... Il décide de s'enfoncer dans les sous-bois à la recherche de champignons. Soudain il entend des murmures et des bruits de pas... Silencieusement il se cache dans les branches et tend l'oreille. Des braconniers! Il en mettrait sa main à couper. Vite il faut prévenir le garde forestier. Mais impossible de se rappeler de son nom...

Avec l'aide de l'inspecteur Rando, sauras-tu l'aider à le retrouver?



Les personnages

Habib BOULOT né en Aquitaine à Sainte-Croix, le 5 septembre 1978, yeux verts.

Jean Louis BRANCHUE né en Bretagne à Quimper, le 1^{er} avril 1961, yeux marron.

James BROWN né en Australie à Canberra, le 13 janvier 1973, yeux verts.

Jacques DUTRONC né en Rhône-Alpes à La Croix en Jarez, le 7 mars 1957, yeux marron.

Pierre LA BOGUE né dans le Puy de Dôme à Gerzat, le 24 février 1981, yeux marron.

Sonia LAFEUILLE née en Bourgogne à Rully, le 6 avril 1977, yeux noirs.

Anémone LUBRE née en Languedoc Roussillon à Alès, le 9 août 1955, yeux marron.

Joanny RACINE né en PACA à Cotignac, le 5 octobre 1966, yeux bleus.

Tu disposes du plan ci-contre.

À l'emplacement des points rouges, lis les indications qui te permettront de résoudre l'énigme principale.

À la fin de ta balade, rends-toi à l'Office de tourisme ou visite le site www.randoland.fr pour vérifier ta réponse.



Azolette

Lors du passage devant chacun des indices lis attentivement les indications fournies. Elles te permettront, au fil de la balade, de résoudre l'énigme principale.

1 Le parking de la Mairie

En face de la mairie des dates sont gravées sur une pierre. Regarde la date de droite et décode-la.

Code : 1 = A ; 2 = B...

Le 0 ne correspond à aucune lettre

Le personnage que tu cherches n'a pas trois de ces lettres dans son prénom.

2 La table d'orientation

Lis attentivement le texte de la table d'orientation.

Le 21 novembre 1455, à quelle région est rattachée Azolette ?

Le personnage que tu cherches n'est pas né dans cette région.



3 L'église

« Sur la plaque à droite de la porte d'entrée de l'Église, mon nom tu pourras lire... Sur l'écusson au-dessus de la porte, à l'arrière de l'église, mon symbole tu pourras voir... »

Quel est ce symbole ?

Le garde forestier n'est pas originaire d'une ville composée de ce mot.



4 Le Chêne

Au pied de l'arbre il y a un poteau avec des plaques de balisage des circuits de Propières. En anglais de quelle couleur est la plaque du bas ?

Le garde forestier n'a pas les yeux de cette couleur.

5 L'Avenue particulière

Nous sommes en 1881 : Edmond a 7 ans, Hubert a 8 ans et Joanny a 9 ans. Retrouve l'enfant né à la même date que celle gravée dans le bloc de pierre ?

Le garde forestier n'a pas le même prénom que cet enfant .

6 Le Château du Cros

Quel est le nom de famille de l'architecte qui a élaboré les plans du château de Cros ?

Un indice : ARCHCTE signifie architecte en abrégé.

Le nom du garde forestier n'est pas une anagramme du nom de l'architecte.

Aide

L'**anagramme** est une construction fondée sur une figure de style qui inverse ou permute les lettres d'un mot pour en extraire un mot nouveau. Ex. : chien - niche

Un peu d'histoire

Le Château construit vers 1870, est de style néo-gothique et présente des influences de l'architecture anglaise. Observe ses nombreuses gargouilles impressionnantes.

7 La souche

On sait que le périmètre d'un cercle se calcule ainsi : Périmètre (P) = pi × Diamètre.

On a demandé à trois enfants de nous aider à calculer approximativement le périmètre de la souche (On prendra pi = 3,14).

Anako dit que P = 3,14 × 20 cm = 62,80 cm

Ramah dit que P = 3,14 × 850 cm = 2839 cm

Sonia dit que P = 3,14 × 0,85 m = 2,669 m

Le garde forestier n'a pas le même prénom que l'enfant qui a raison.

8 Le Château du Plumet

Combien de fleurs de lys comptes-tu en haut du grand portail du château du Plumet ?

Le garde forestier est né un jour multiple de ce chiffre.

Tu devrais avoir retrouvé le nom du garde forestier.

Aide

Fleur de lys



Énigme 8848601G

TA RÉPONSE