



1

Topo
Guide

Salernes

Topo
Guide

La maison troglodyte

2,7 km. Temps : 1h00. Dénivelé : 130 m. Difficulté : Moyenne - **Bleu**

La maison troglodyte

Randonnée pédestre

2,7 km. Temps 1h00. Dénivelé : 130 m. Difficulté : moyenne

Chemin balisé dans sa totalité / [point Bleu](#)

En chemin



Bord de rivière



En chemin



Maison troglodyte



Bauxite



Le Tholos de la Lauve

Accès

Départementale D560, Route de l'Europe : direction « Site de Saint Barthélemy ».

Randonneurs, commencez la randonnée sur le petit pont avant le parking, en partant sur votre droite.

Automobilistes, gardez votre véhicule dans parking de Saint Barthélémy.

Itinéraire

Revenez sur vos pas pour sortir du site de St Barthélémy et prendre la piste en terre sur la droite. Passez la barrière, vous vous trouverez sur une piste DFCI.

Suivez le balisage vert, passez la seconde barrière.

À environ 200m prendre à droite en direction de la maison troglodyte, maison avec un mur en roche. Montez sur le côté gauche de la maison vous arriverez à un affleurement de bauxite.

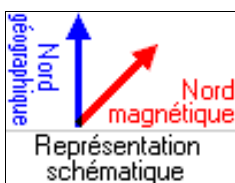
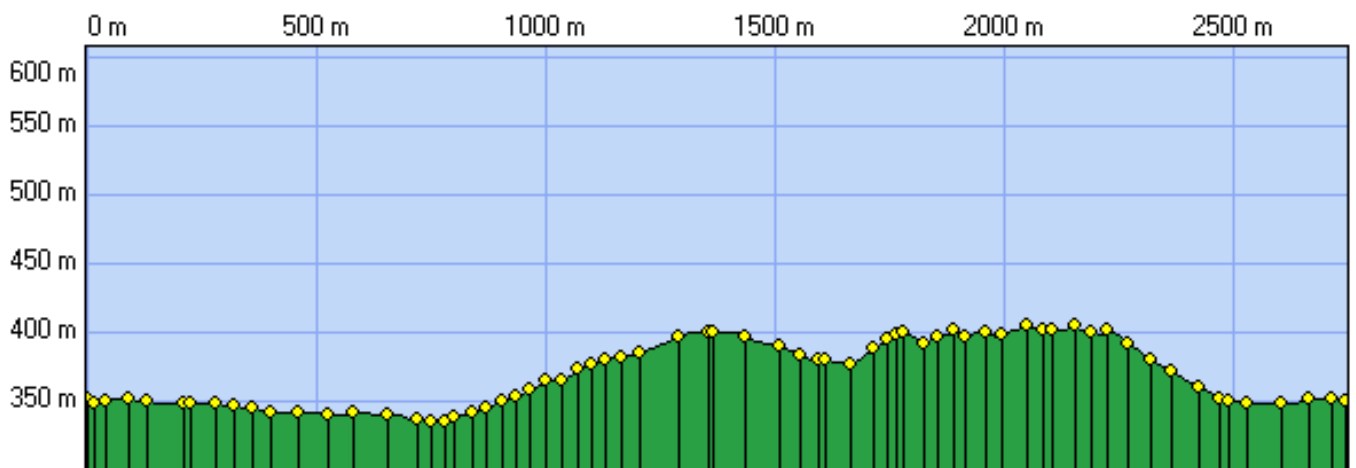
En suivant le balisage vous atteindrez sur le site de la Tholos de la Lauve, (tombe mégalithique).

Prenez le chemin sur votre droite et descendez vers les emblavures (planches de cultures de céréales utilisées par la société de chasse).

Vos pas vous conduiront près d'agachons (poste de chasse d'affût). Vous arriverez sur un large chemin en terre.

Prenez à droite. Vous descendrez sur la première piste empruntée et arriverez au parking de saint Bathélémy.

Randonnée – La maison troglodyte



Correction de la lecture boussole : $2^{\circ} 18' 13.3''$ (2007)

Variation annuelle de cette correction : 6.60'

Début:	915002.78 / 18502850.97 Altitude : 352 m		
Fin:	915009.32 / 1850268.58 Altitude : 350 m		
Distance à plat	2749.82m	Distance réelle	2769.05
Altitude minimum	335 m	Altitude maximum	405m
Dénivelée positive	126 m	Dénivelée négative	128 m
Différence d'altitude	-2m	Temps de marche	0h55 min
Durée totale	0h55 min	Temps de pause	0 h 00 min

Salernes

vous propose de découvrir son territoire à pied.

Utile

Secours : 112

Pompiers : 18


Météo : 0 899 710 283

GPS Office de Tourisme :

lat : 43.5637801

long : 6.2314541000000645


Rappel Balisage



Tout droit



Changement de direction



Mauvaise direction



Difficultés

Facile

Moyenne

Difficile

Les chemins sont balisés à la peinture jaune apposée sur les arbres, les rochers bordant les itinéraires.

Recommandations

La vitesse moyenne d'un marcheur est estimée à environ 4 km/h. Le temps de marche n'a qu'une valeur indicative moyenne. La difficulté des parcours est évaluée en fonction de la distance et du dénivelé.

Munissez-vous de chaussures adaptées, d'eau, éventuellement d'un chapeau et de lunettes de soleil.

Les circuits peuvent traverser des propriétés pour lesquelles un droit de passage a été négocié. Toute détérioration, toute atteinte au droit de propriété est susceptible d'entraîner l'annulation de ce droit de passage et la suppression de l'itinéraire de randonnée.

N'empruntez le sentier qu'en période autorisée / renseignez-vous sur l'état d'ouverture des massifs forestiers (en particulier l'été), à l'Office de Tourisme Durant la période de chasse (automne, hiver), suivez les conseils des chasseurs.

Balisage

Un rond de couleur indique la difficulté :

- Vert : sentier facile.

- Bleu : sentier de difficulté moyenne.

- Rouge : sentier réservé aux marcheurs aguerris avec dénivelé et difficultés.

Plusieurs sentiers se croisent, vous pouvez les moduler à votre envie afin d'allonger votre balade. Nous vous indiquons le sens d'usage afin que vous profitiez au mieux du paysage.

La Nature n'est pas une poubelle.

Vous êtes sur des sentiers où passent de nombreux randonneurs. Si vous respectez les lieux, les sites n'en seront que plus beaux. **Vous devez impérativement emporter vos déchets dans vos sacs et les déposer dans les conteneurs prévus à cet effet.**