

# Circuit n°113 : En lisière des communes



## Légende de la carte :

**1** – Centre-village de Longessaigne : le tunnel de chemin de fer, l'église, la Madone, l'aire de pique-nique du Calvaire

**2** – Chapelle du Souzy

**3** – La stèle des Maquisards

**1** – restaurant dans le centre du village de Longessaigne

**2** – restaurant au lieu-dit Les Auberges

**2** **1** - Chambres d'hôtes

**2** **2** – Camping à la ferme

**2** **3** - Chambres d'hôtes

## Commerces et services :

*Bourg de Longessaigne : épicerie – dépôt de pain.*

## Points d'eau potable :

*Longessaigne : au centre du village – à l'aire de pique-nique de Rampot.*

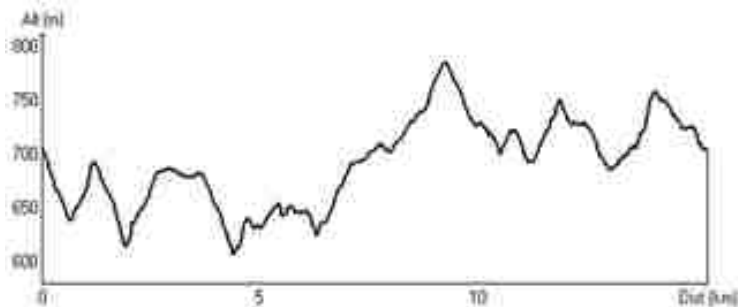
## Résumé du parcours :

Comme son nom l'indique, ce circuit longe les limites de la commune de Longessaigne, et déborde même un peu chez ses voisins de Montrottier et Saint-Clément-les-Places.

En arrivant à Longessaigne, vous avez certainement remarqué le clocher du village, très inhabituel dans la région. Il abrite 4 cadrans d'horloge, et ses cloches sont actionnées manuellement lors de cérémonies.

Vous ne pouvez pas manquer de passer devant une curiosité qui a été mise à jour par les « Fouineurs Bédouins » : il s'agit d'un tunnel de chemin de fer qui n'a jamais été utilisé, puisque la construction de la ligne L'Arbresle-Panissières a été interrompue par la Première Guerre Mondiale.

Des paysages vallonnés, travaillés par l'homme, vous en prendrez plein les yeux. Vous pourrez aussi emprunter le chemin du souvenir au lieu-dit Les Auberges, où une stèle a été érigée en l'honneur des Résistants, également appelés Maquisards.



• **Nom :**  
*En lisière des communes*

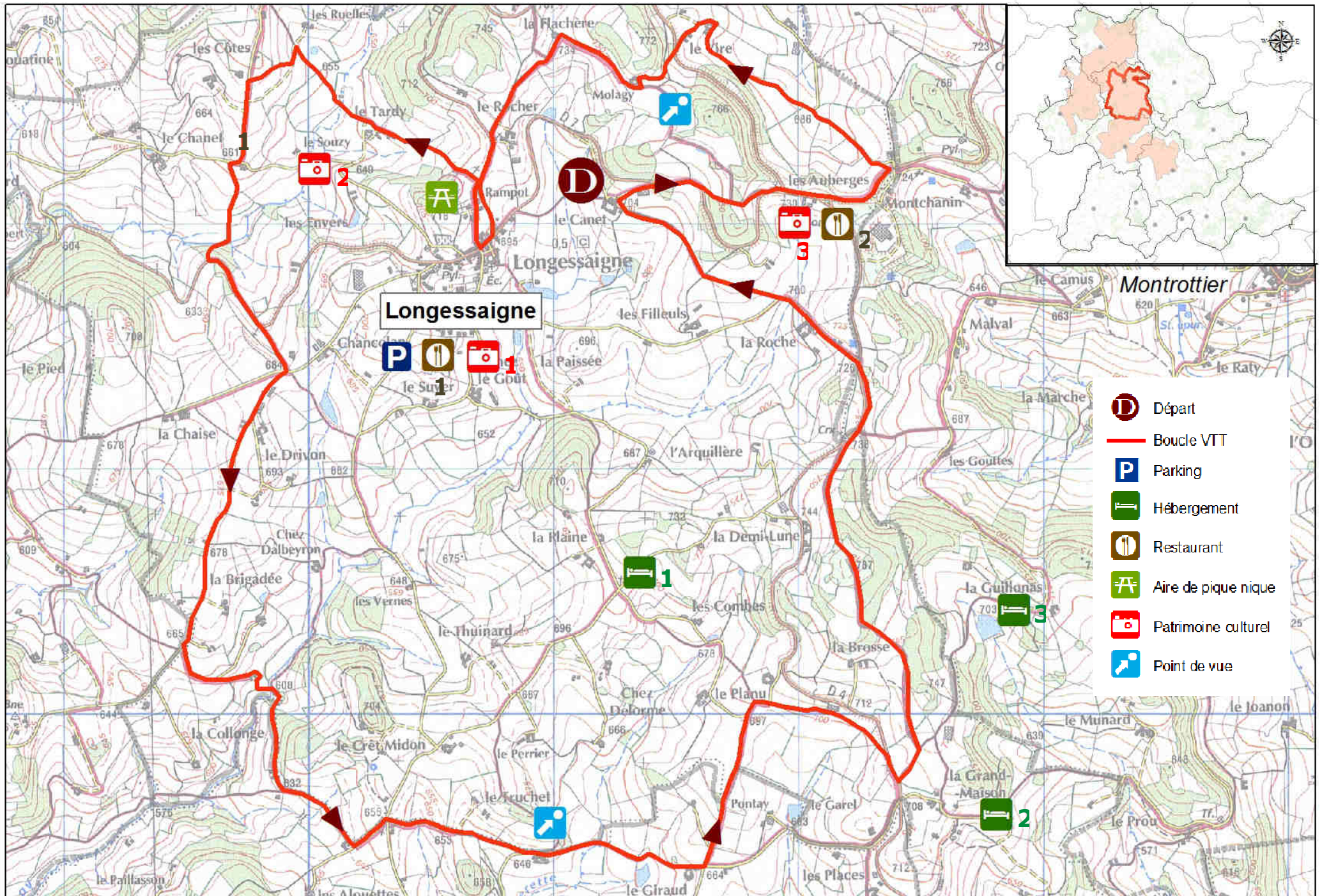
• **Départ :**  
*Centre du village,  
Longessaigne*

• **Longueur :**  
*15,4kms*

• **Dénivelé :**  
*536 m*









• **Difficulté :**  
*Difficile*

*Monts du  
Lyonnais*  
Office de  
Tourisme



**Longessaigne**

**Montrotier**

-  Départ
-  Boucle VTT
-  Parking
-  Hébergement
-  Restaurant
-  Aire de pique nique
-  Patrimoine culturel
-  Point de vue

