



AVEC LE CRÉDIT AGRICOLE
AGISSONS POUR NOTRE SANTÉ ET
DÉCOUVRONS NOTRE TERRITOIRE

Caisse régionale de Crédit Agricole Mutuel Loire Haute-Loire - Société coopérative à capital variable, agréée en tant qu'établissement de crédit - Siège social situé 94 rue Bergson B.P. 524 42000 Saint-Etienne Cedex 1 - 380 386 854 RCS Saint-Etienne - Société de courtage d'assurance immatriculée au Registre des Intermédiaires en Assurance sous le n° 07 023 097.



Retrouvez tous les parcs et jardins

de la ville de Saint-Étienne

et découvrez leurs nombreux usages sur

saint-etienne.fr

© d'infos
saint-etienne.fr



Les jardins de Charlotte, nouveaux jardins pédagogiques...

© Comité d'animation du Parc de Montaud



ville de **Saint-Étienne**
L'expérience design



Boucle verte n°1
De La Terrasse au Clapier

2 H 10

6 km




La première partie de la Boucle verte grimpe sur les collines de Bel-Air et Montaud avant de gagner le puits Couriot. Ce lieu historique est devenu aujourd'hui le musée de la mine de la ville de Saint-Étienne...

SITUATION

La Terrasse.
Accès possible en train et en tram :
gare SNCF, station Tramway T1 et T2.

PARKING

Gare de La Terrasse



Code de balisage PR®
FFRandonnée

- Bonne direction
- Changement de direction
- Mauvaise direction

© marques déposées

Recommandations

- Itinéraire en ligne : retour à La Terrasse en transport en commun (bus M7 et tram T1 ou T2)

BALISAGE

Jaune avec logo Boucle verte (dans les 2 sens)



- Office de Tourisme de Saint-Étienne Métropole : 04 77 49 39 00, www.saint-etienne-hors-cadre.fr.



Comité

- Comité départemental de la randonnée pédestre de la Loire : 04 77 43 59 17, www.rando-loire.org.



À DÉCOUVRIR EN CHEMIN

- Crêt des 6 soleils et Parc de Montaud
- Puits Couriot
- Parc-musée de la mine

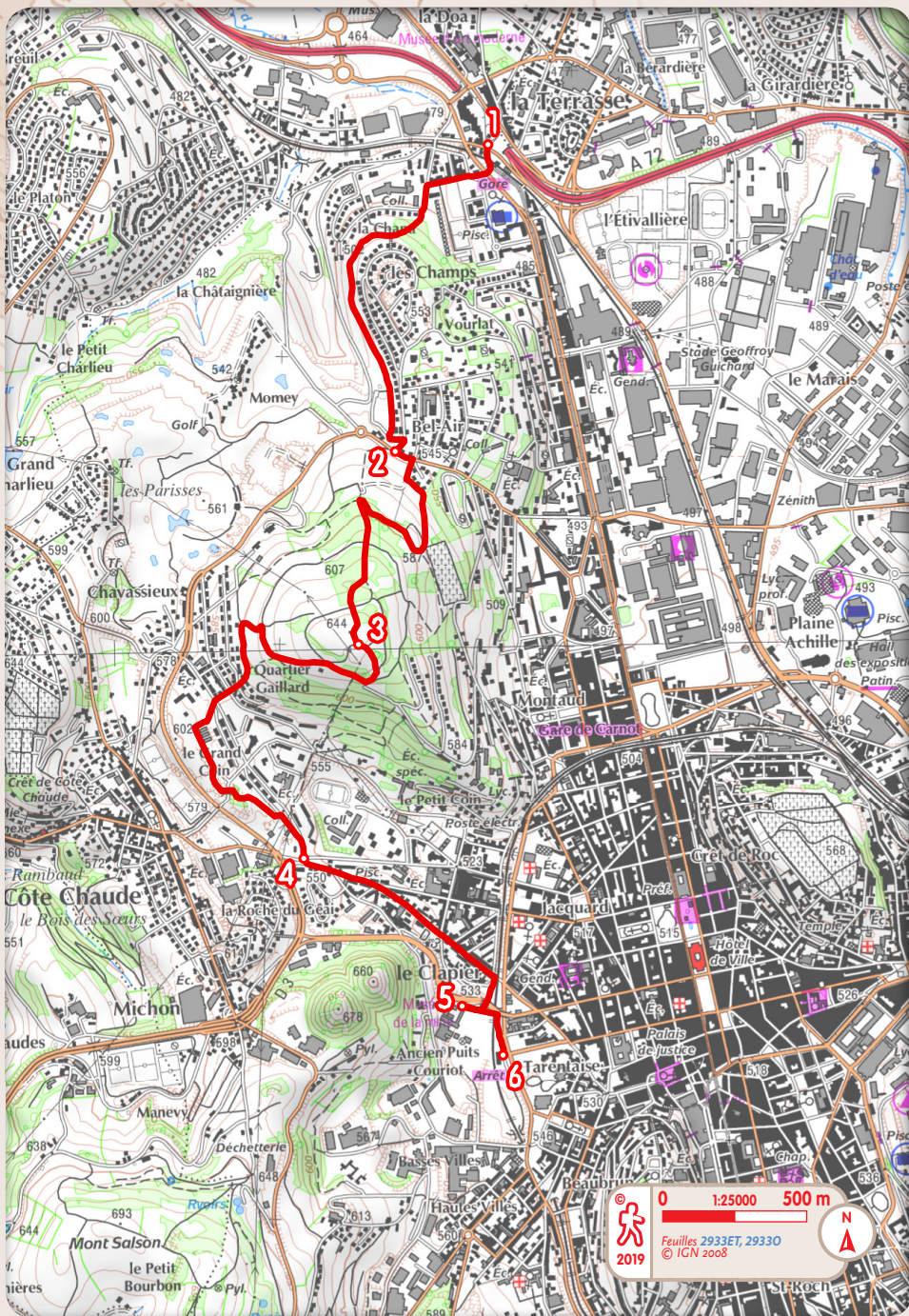


© Frédéric BEAL

Vers le crêt des 6 soleils



RFNWSE1 - Le nom Rando fiche® est une marque déposée, nul ne peut l'utiliser sans l'autorisation de la Fédération française de la randonnée pédestre. © FFRandonnée 2019. Avec le soutien de la Ville de Saint-Étienne



1 Depuis l'arrêt du tram de La Terrasse passer le pont au-dessus de la voie ferrée. Suivre l'aménagement piétons à droite pour traverser l'avenue de Verdun. Monter la rue de Grouchy jusqu'au collège des Champs, puis à gauche la rue Olivier de Serres. Monter en face dans le bois et obliquer à droite. [👁️ > Après un espace boisé, la Boucle verte traverse les jardins ouvriers de Bel-Air.]

2 Traverser sur le passage piéton la rue Saint-Simon. Prendre à gauche le trottoir et monter à droite la colline de Montaud le long des jardins ouvriers. [👁️ > Vers le cimetière, vue panoramique sur la partie nord de la Ville de Saint-Étienne.]

Passer au-dessus des jardins ouvriers dans un bois. Continuer à monter pour rejoindre le sommet de la colline et du parc de Montaud.

👁️ > L'ancien carreau du puits Sainte-Marie accueille le crêt des 6 soleils et une table d'orientation au sommet avec vue sur la ville et le massif du Pilat.

3 Plonger à gauche du crêt des 6 soleils. Vers un parking, remonter à droite. Descendre à gauche une petite route et longer par un sentier herbeux des anciennes maisons de mineurs. Traverser la rue Charles Perrault puis emprunter la rue Javelle et traverser la rue Chavassieux.

Emprunter en face l'allée Louise Michel, puis un sentier qui passe sur un pont en béton. [👁️ > Après un petit bois, le sentier longe les jardins de Charlotte (nouveaux jardins du comité d'animation du Parc de Montaud).]

Descendre la rue du puits de la Garenne. Continuer par la rue Chavassieux et traverser le carrefour.

4 Descendre la rue Charles Floquet, puis la rue Saint-Just. Juste avant la voie ferrée, emprunter à droite l'allée pavée pour gagner le Puits Couriot et le parc-musée de la mine. Grimper à droite les escaliers pour rejoindre l'entrée du musée de la mine.

> La Boucle verte continue à droite. Rejoindre le boulevard du Maréchal Franchet d'Esperey (voir randonfiche Boucle verte n°2).


5 Emprunter la passerelle Henri-Bonnardot et descendre à droite vers la gare du Clapier. **6**



Bois sur la colline de Montaud



Cadran solaire analemmatique



Le chevalement du Puits Couriot