

MERCUER

Montagne d'Outre

Patrimoine religieux

Infos

Niveau
Facile

Durée
1h15

Distance
4,5 km

Dénivelé cumulé
150 m

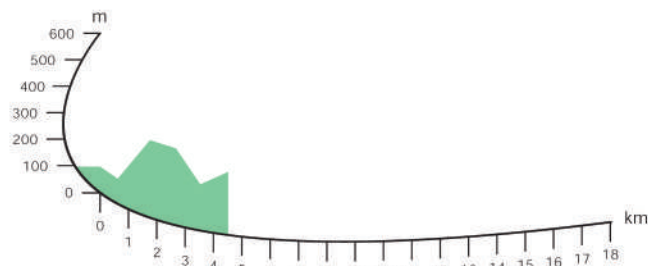
15

Balisage :
jaune et blanc



Sépultures antiques

F
Facile



DESCRIPTION DU CIRCUIT



MERCUER > Départ et arrivée : Place de l'école

Au départ de la place de l'école, descendre le sentier derrière l'abri-bus. Prendre à gauche dans les maisons du hameau du Bouchet, suivre le ruisseau. Arrivé à la route goudronnée, prendre à droite, puis à gauche la route jusqu'au hameau de Louchon. Tourner à nouveau à gauche et descendre jusqu'au ruisseau de Mercoire, **Pont de Mazan**, au **poteau de Louchon** (★), prendre la direction Aubenas.

Suivre AUBENAS

Le sentier monte entre deux murets, puis dans un pâturage, (penser à refermer les barrières, tenir les chiens en laisse). Après la deuxième barrière, prendre à gauche, jusqu'au sommet de la montagne de l'Outre, descendre par le chemin empierré, traverser le ruisseau de Combe de Bouge, et remonter jusqu'à la route. **Carrefour de Lazuel** (⊗) prendre la direction d'Aubenas.

Suivre AUBENAS 1,2 km


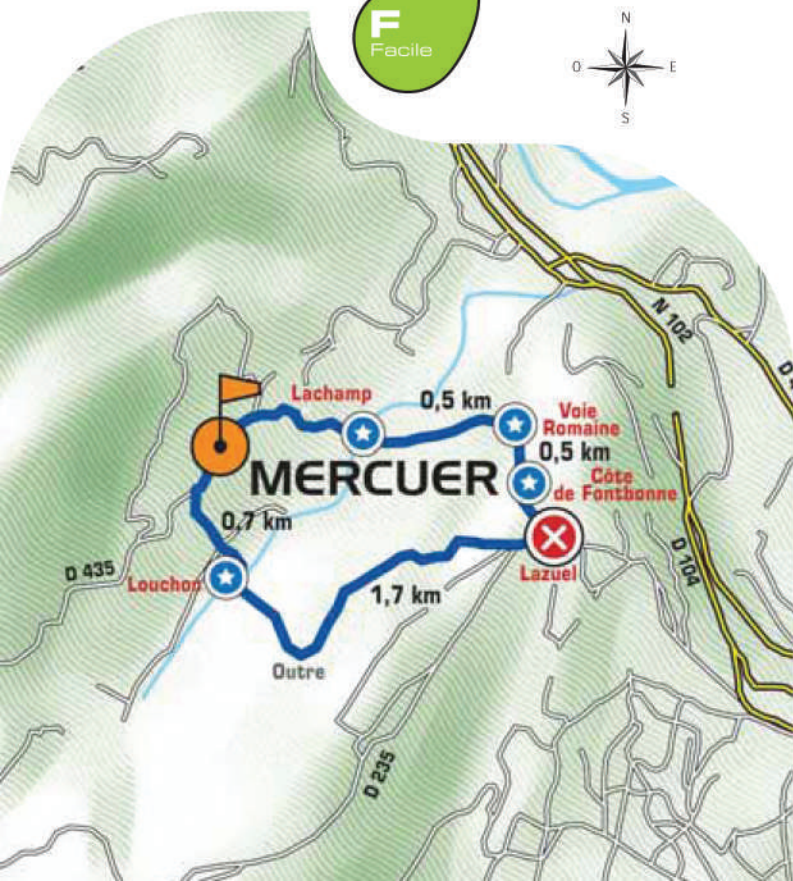
Tourner à gauche jusqu'au **poteau de la Côte de Fontbonne** (★); Prendre la direction Labégude.

Suivre LABEGUDE 2,1 km

Au bout de la petite route goudronnée, vous arrivez au **poteau de la Voie Romaine** (★), prendre la direction Mercuer.

Suivre MERCUER 1,3 km

La voie dite romaine donne accès au ruisseau de Mercoire, de la poursuivre tout droit pour revenir à la place de l'école, en passant par les hameaux de Mercuer.



Eglise

Voie romaine

POUR
EN
SAVOIR
PLUS

Mairie ouverture :
Lun. 8h30-17h30
Mer. 13h30-17h30
Jeu. 11h30-14h30
Ven. 13h30-17h

RENSEIGNEMENTS :
Tél. 04 75 35 43 78
mairie.mercuer@wanadoo.fr
<http://perso.wanadoo.fr/mairie.mercuer>