

Circuit de randonnée N°6 : Les 3 Clochers



Consultez ce circuit sur
votre ordinateur ou votre mobile

www.cirkwi.com/circuit/12906



Légende : Circuit des 3 Clochers
Credit : OTHL

Balisage jaune numéroté. Départ au choix de l'un des 3 villages (Larajasse, Lamure ou L'Aubépin). Circuit qui permet de passer au coeur de chacun des 3 villages, et auprès de sites intéressants. Dénivelés importants entre Lamuere et l'Aubépin.

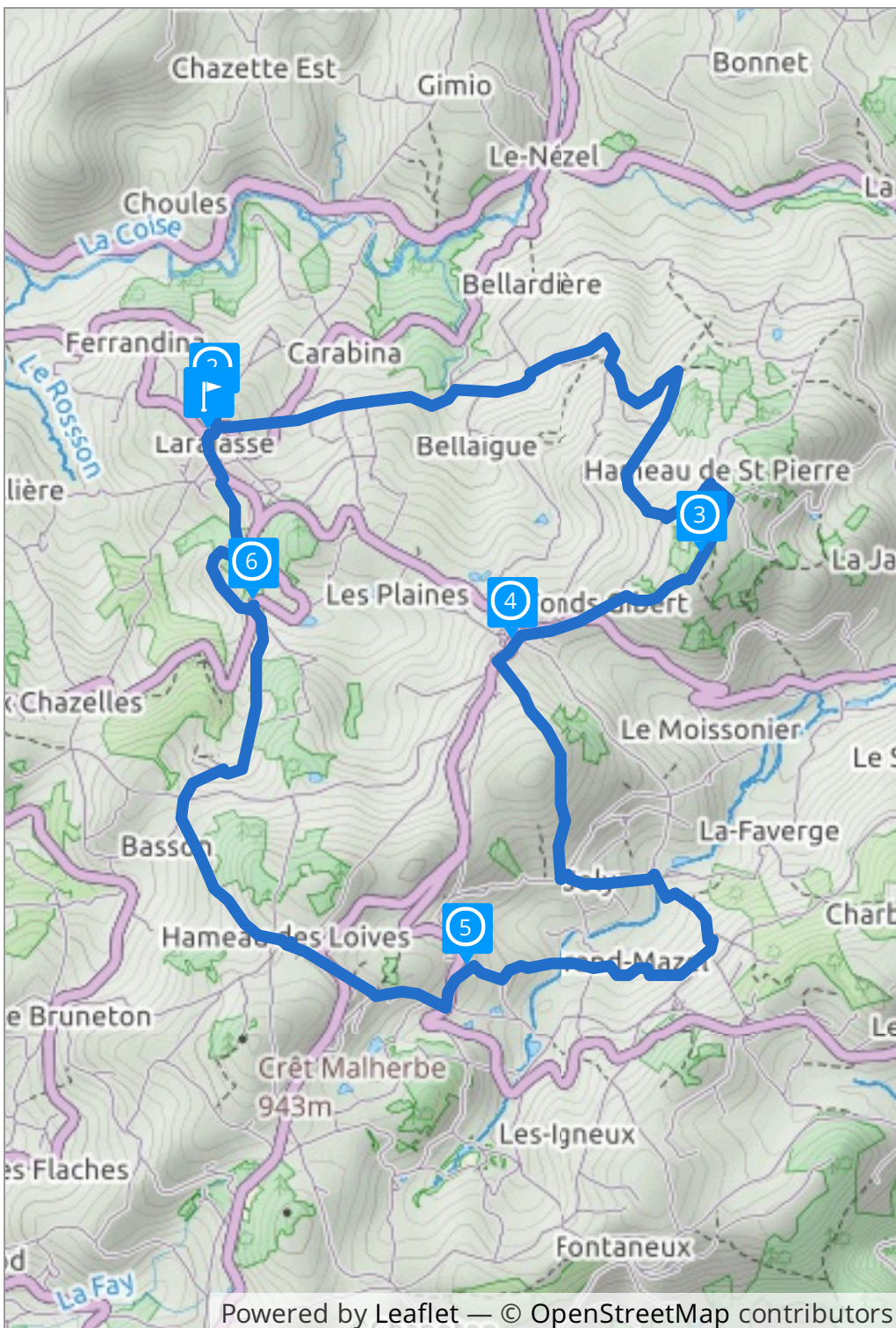
Sites remarquables sur le parcours : Château de Lafay, Pont de Rocailles, Moulin Fayolle, Chapelle St Pierre, hameau de la Rivoire qui possède une croix très ancienne,, château de Varax. Beaux paysages et points de vue.

Départ : **45.61421, 4.50044**
73 Le Bourg 69590 Larajasse

Style du circuit :

Difficulté :  
         

Distance :  **16.3 km**  902 m  819 m
 651 m  0 m



Powered by Leaflet — © OpenStreetMap contributors



Place de la Mairie 69590 Larajasse

Altitude : 698m


Départ de Larajasse



35 Rue des Tilleuls 69590 Larajasse

Altitude : 698m

Château de Varax



Construit au XVIIe. Construction massive de plan carré. Accès par une double allées de Tilleuls



Croix Galland 69590 Larajasse

Altitude : 894m

Chapelle St Pierre



Construit en 1706 sur l'emplacement de l'ancienne chapelle du Château de St Pierre en Pizay. Elevé au cours du IXème siècle, le château subit un incendie au cours du XIIIème siècle. Il nous reste seulement quelques vestiges de ce château.


Le Pèlerinage dans cette chapelle à pour but d'éloigner les événements fâcheux de la vie des enfants et de les rendre beaux et forts.



90-116 Route de l'Indépendance
69590 Larajasse

Altitude : 818m

L'Aubépin



Commune indépendante de 1790 à 1514, l'Aubépin a jusqu' récemment eu sa propre école, sa propre paroisse...


L'église actuel, construite en 1864, fut construite en partie sur l'ancien château du village. Son clocher, rappelle les tours crénelés. A ne pas manquer dans le chœur, une fresque de Louis Cotin représentant Jean-Pierre Néel (née à Ste Catherine, missionnaire, martyr)



69590 Larajasse

Altitude : 824m


Lamure



D601 69590 Larajasse

Altitude : 727m

Château de Lafay



Auteur :

Office de Tourisme des Hauts du
Lyonnais

www.hautsdulyonnaistourisme.fr

office.du.tourisme@cc-hauts-du-lyonnais.fr