



NOS CONSEILS randon

Car une belle sortie raquettes est une sortie préparée !



1 La veille, prendre le temps de **vérifier la météo**, le risque d'avalanche notamment, et choisir un itinéraire adapté aux capacités du groupe.

Météo des neiges : 08 99 71 02 38

2 Partir à **plusieurs** (ou prévenir un proche de son itinéraire), **bien équipés**. Chaussures montantes, eau, de quoi manger, une protection solaire / pluie / neige / froid, un topo et son

téléphone dans le sac à dos. Rester attentif aux évolutions de la météo et à la tombée de la nuit !

3 Envie d'observer la faune de montagne, emprunter des itinéraires plus confidentiels ? Faites appel à un professionnel pour une sortie en toute sécurité !

www.chartreuse-tourisme.com/accomp

RISQUE D'AVALANCHES



Risque faible



Risque limité



Risque marqué



Risque fort



Risque très fort

SIGNALÉTIQUE ET BALISAGE



Balisage indiquant les numéros des itinéraires raquettes



Signalétique indiquant la direction à suivre entre les carrefours



Recommandations précisant des règles de sécurité ou de cohabitation avec les autres pratiques (ski de fond notamment)



Chapelle du Rosaire



St Pierre de Chartreuse



1h



110 m



2 km

Facile



Recommandations

- Restez sur les itinéraires de raquettes à neige balisés.
- Quand les itinéraires sont communs aux pistes de ski de fond, respectez l'espace skating et les traces parallèles réservées à l'alternatif. Merci de marcher en file indienne en bord de piste.
- Ne laissez aucun déchet sur place.
- Respectez la propriété privée.

Renseignements

Office de tourisme :

Place de la mairie 38 380 St Pierre de Chartreuse

Tél : 04 76 88 62 08 / Mail : info@coeurchartreuse-tourisme.com

Météo montagne : 32 50

Secours en montagne : 112

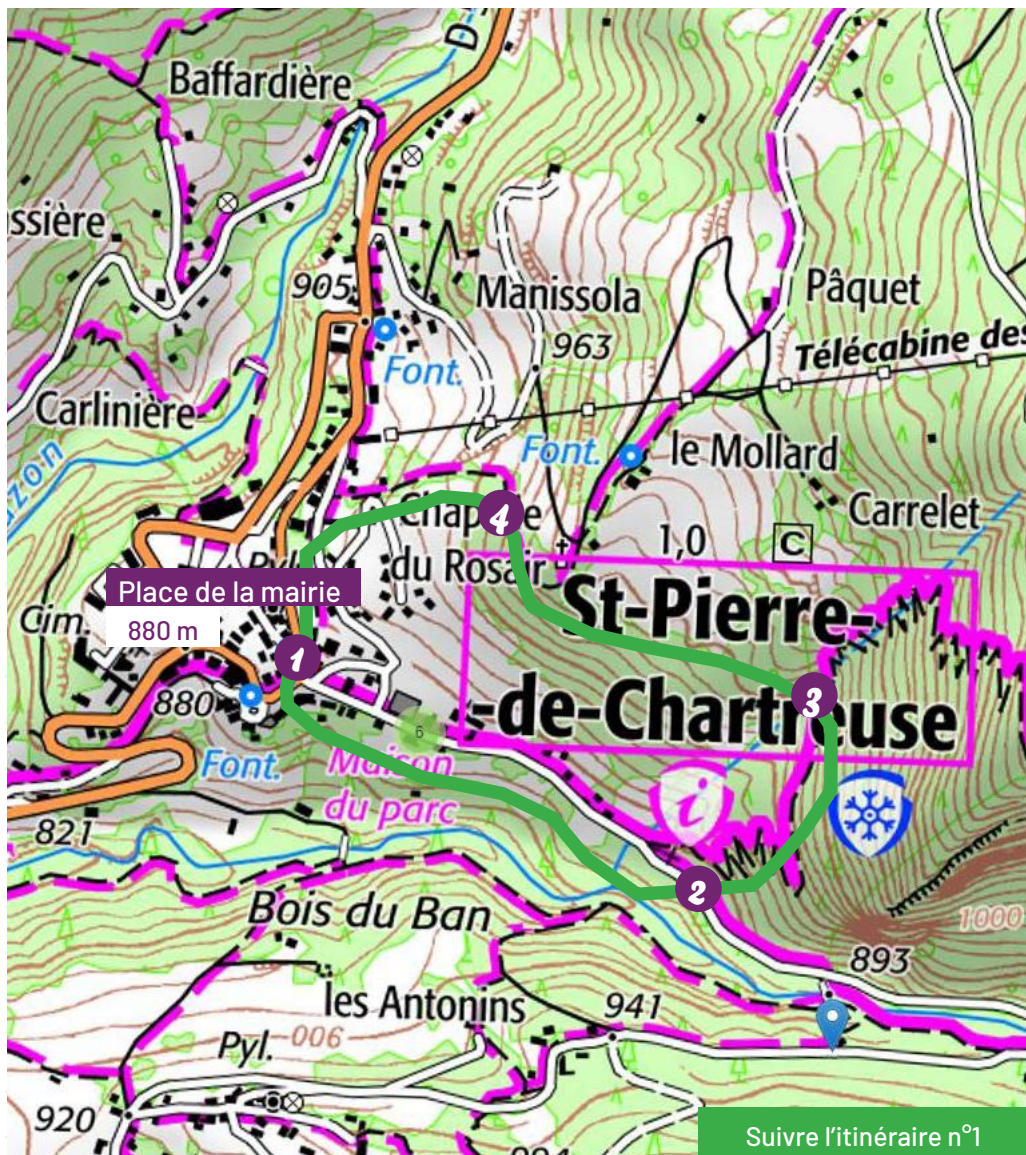
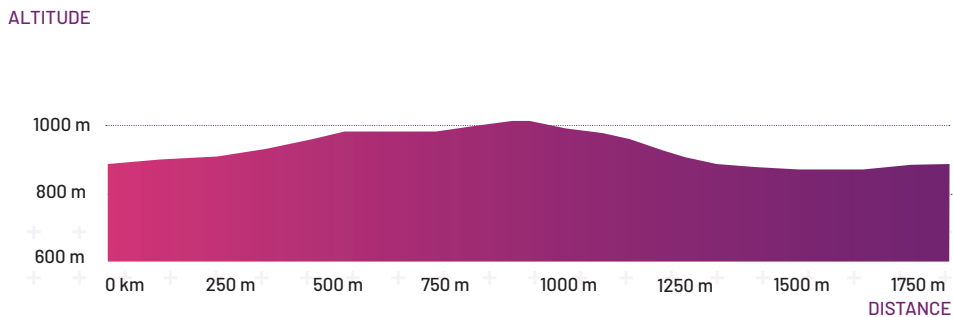
Boucle.

Au départ de la place de la Mairie. Panorama sur le village de St Pierre de Chartreuse et les sommets alentours.

Départ / Arrivée : St Pierre de Chartreuse, place de la mairie

Parking : parking Place de la mairie

Le profil



Indications

- (1) Au départ de la Mairie, prendre à gauche direction Perquelin. Vous prenez la route sur 500m.
- (2) Montez par un chemin à gauche de la route, il monte en lacets.
- (3) Arrivé au pied d'une pente raide vous prenez à gauche en direction de la chapelle du Rosaire
- (4) Une vue magnifique sur le village et les sommets environnants vous attend depuis ce point. Descendez par un chemin situé sous la chapelle qui part vers la droite et rejoint le village.



- (1) From the town hall, take left to Perquelin for about 500 meters on the paved road.
- (2) Go uphill by a path on the left side of the road. It goes up in zigzag.
- (3) At the bottom of the steep slope take left in direction of "Chapelle du Rosaire".
- (4) You have an astonishing view over the village and the peaks. Go down by a path on the right located under the chapel to join the village.


A voir / à faire à proximité



- Musée Arcabas en Chartreuse (à 1 km du départ) : visite du musée, ateliers
- Badiane Créations (à 4 km du départ) : création de vêtements
- Chocolaterie Chappaz (à 15 km du départ) : visite de la chocolaterie, confiserie
- Ferme de Plantimay (à 18 km du départ) : fabrication de fromages, visites



Informations et autres idées de visites sur
www.chartreuse-tourisme.com/rsf
ou sur la carte de la Route des Savoir-Faire et des Sites Culturels
(disponible gratuitement dans les offices de tourisme du massif).



Musée Arcabas en Chartreuse



Badiane Créations



Chocolaterie Chappaz