


BALADES LUDIQUES POUR PETITS ET GRANDS

Jarnioux



© Randoland 2018



Visiter,
se balader,
s'amuser!

DÉPARTEMENT DU RHÔNE

MAIRIE DE JARNIOUX



47 Esplanade de la Liberté
69640 JARNIOUX

Tél. 04 74 03 81 11 - Fax : 04 74 03 81 05
secretariat.mairie@jarnioux.fr



Association du Patrimoine
Mairie de Jarnioux
47, esplanade de la Liberté
69640 Jarnioux

aocjarnioux@gmail.com
a-lombre-du-chene.blogspot.fr/
n° siret : 793 440 950 00013

Facile



2 km

1 h 15

Jarnioux

Départ: Parking central à l'entrée du village

GPS: 45.963889N / 4.631335E

Magnifique village des Pierres Dorées, Jarnioux blotti au creux de la vallée de l'Ombre ne manque pas de charme. Les visiteurs découvriront des paysages variés, son viaduc situé sur l'ancienne voie de chemin de fer où circulait "le tacot" qui reliait Villefranche S/Saône à Tarare, son château aux origines médiévales avec ses 7 tours, son église majestueuse ainsi que sa chapelle cachée au cœur du

village, le manoir de La Garde et le château de Bois Franc. Ces éléments remarquables ont permis la réalisation de ces circuits ludiques qui amuseront petits et grands en recherchant les particularités de ce beau village. Une visite en famille riche en plaisirs et découvertes pour une ballade agréable.

Carnet de route

Soyez vigilants avec vos enfants notamment sur les zones non piétonnes. Le parcours s'effectue sous votre entière responsabilité. La mairie et la société Randoland déclinent toute responsabilité en cas d'accident. Se garer sur le parking central, prévoir les chaussures de marche.

Début de la balade - Descendre la rue de l'Ombre jusqu'au lavoir ①.

Remonter la rue pour observer et lire le panneau « Bienvenue à Jarnioux ! »

②.

Toujours en remontant la rue, se diriger vers l'église pour trouver le troisième indice ③.

Reprendre la rue l'Ombre et s'arrêter au n° 820 pour observer le visage sculpté

④.

Poursuivre jusqu'au n° 794 pour regarder la porte 5 ⑤.

Prendre ensuite à gauche la montée du Vintin, en direction du château. En haut des marches, prendre à droite jusqu'au n° 34. Sur le chemin, vous pourrez

observer différents points de vue sur le village et le viaduc. Un peu plus bas se trouve le panneau ⑥.

Au croisement, prendre la montée du Viaduc, puis à 50 m à gauche le petit chemin montant à travers champs. En haut de la côte, tourner à droite sur la "Voie du tacot" en direction du viaduc. Une fois sur le viaduc, vous pourrez observer la vue sur le village - Continuer jusqu'au petit banc de pierre situé au croisement avec la route. En vous asseyant, vous pourrez ainsi prendre le temps de contempler un magnifique panorama ⑦.

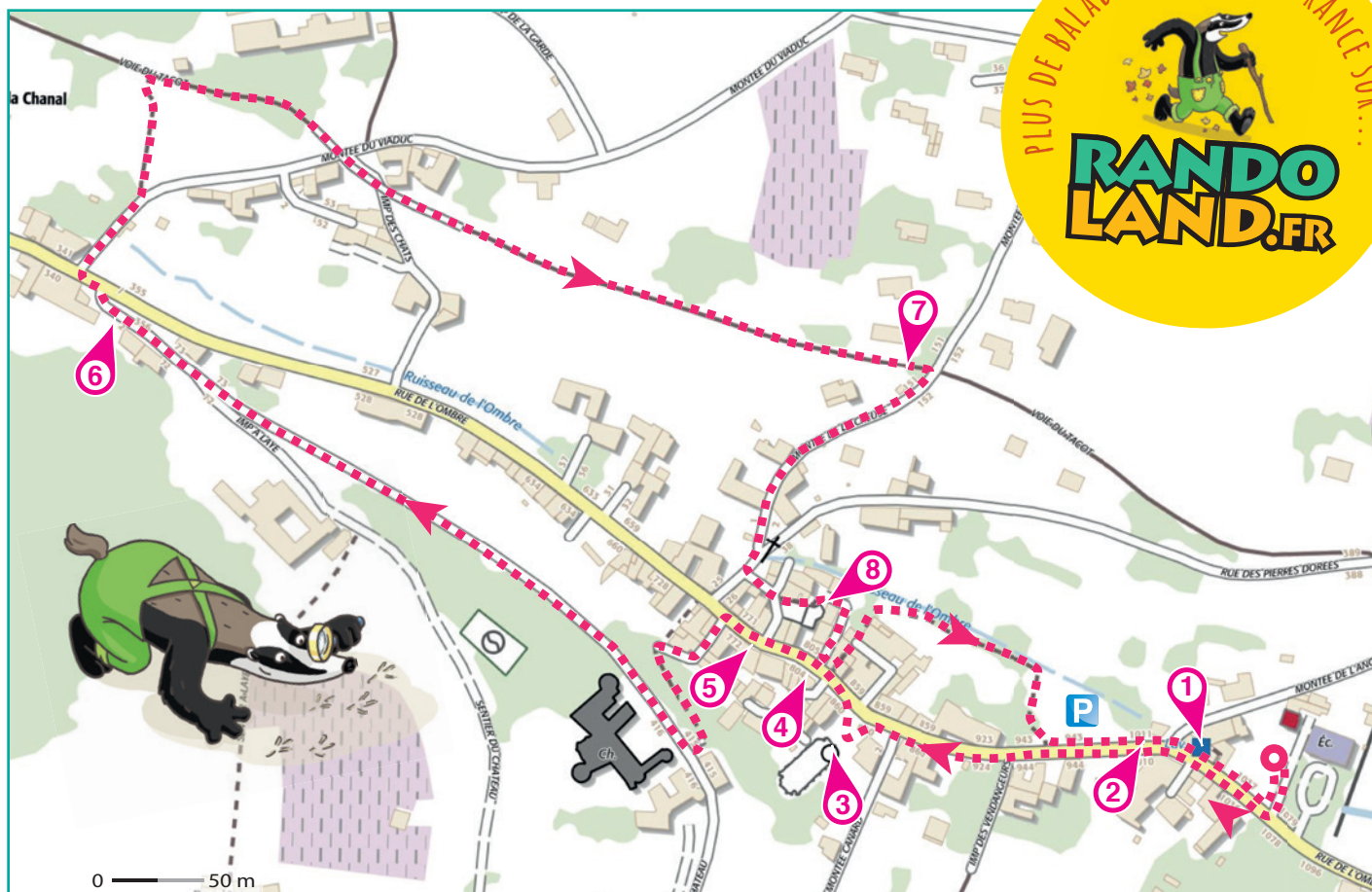
Descendre la route, à l'intersection continuer tout droit, puis prendre à

gauche la ruelle des Pèlerins - Vous arrivez place de l'ancienne église. Engagez-vous dans le petit passage à gauche. Lire le panneau explicatif sur la chapelle ⑧.

Suivre la ruelle jusqu'à la rue principale, tourner à gauche et de nouveau à gauche dans le passage du parc à côté du n° 837.

Si vous souhaitez faire une pause, profitez du petit parc pour un pique-nique ou un goûter!

Longer le ruisseau de l'Ombre pour arriver sur le parking et terminer la balade.





Jarnioux

L'Inspecteur Rando part en balade. Mais par où va-t-il passer ?

Pour découvrir le chemin emprunté, utilise les informations de la page suivante. Attention, l'Inspecteur Rando ne doit jamais revenir sur ses pas ! Chaque fois qu'il trouvera une friandise sur sa route, colorie, dans l'ordre, un bonbon de la frise.

En fin de parcours, note dans la case réponse le nombre de bonbons trouvés par l'Inspecteur Rando.



© randoland 2018. Illustrations: Arnelie Drouin.

Tu peux te rendre sur le site www.randoland.fr pour vérifier ta réponse (code énigme 6910101P).


Tenue prête à être coloriée, la frise des bonbons est composée de dix cases numérotées de 1 à 10, chacune contenant un bonbon différent.

Ta réponse



1 Le lavoir

Quel nuage de chiffres te permet de reconstituer la date présente sur un des piliers du lavoir ?
Tu vas découvrir la première étape de l'Inspecteur Rando.




2 Le panneau de bienvenue

Demande à tes parents de te lire la partie « Recensement de 1872 ». Quel animal n'était pas présent dans le cheptel ?



3 L'église

Qu'elle tête d'animal est présente sur la fontaine ?




4 La tête sculptée

Parmi ces trois photos, laquelle te montre le visage sculpté devant toi ?




5 La porte du n° 794

Quelle forme de tampon n'est pas présente sur cette porte ?



6 Le viaduc

Demande à tes parents de te lire le panneau qui parle du viaduc. De combien d'arches est composé ce dernier ?



7 Le point de vue

Quelle photo te montre le panorama devant toi ?



8 La chapelle

Quel groupe d'étiquettes te permet de reconstituer le nom de la sainte qui a donné son nom à la chapelle ?





ÉNIGME

Comme tous les ans, les grandes vacances sont le moment préféré de Julia. En effet, elle part chez ses grands-parents à Jarnioux avec sa famille. Elle aime aller se balader dans le village avec sa grand-mère et s'amuser dans la piscine avec son grand-père.

Tous les soirs, avant d'aller se coucher, son grand-père vient lui conter des histoires. Il lui parle de sa jeunesse et il affectionne lui relater les différentes anecdotes sur son village.

En rentrant chez elle, Julia adore raconter à ses amis ce que lui a dit son grand-père. Elle se souvient qu'elle avait beaucoup aimé le surnom donné aux habitants de Jarnioux mais n'arrive pas à retrouver le mot !

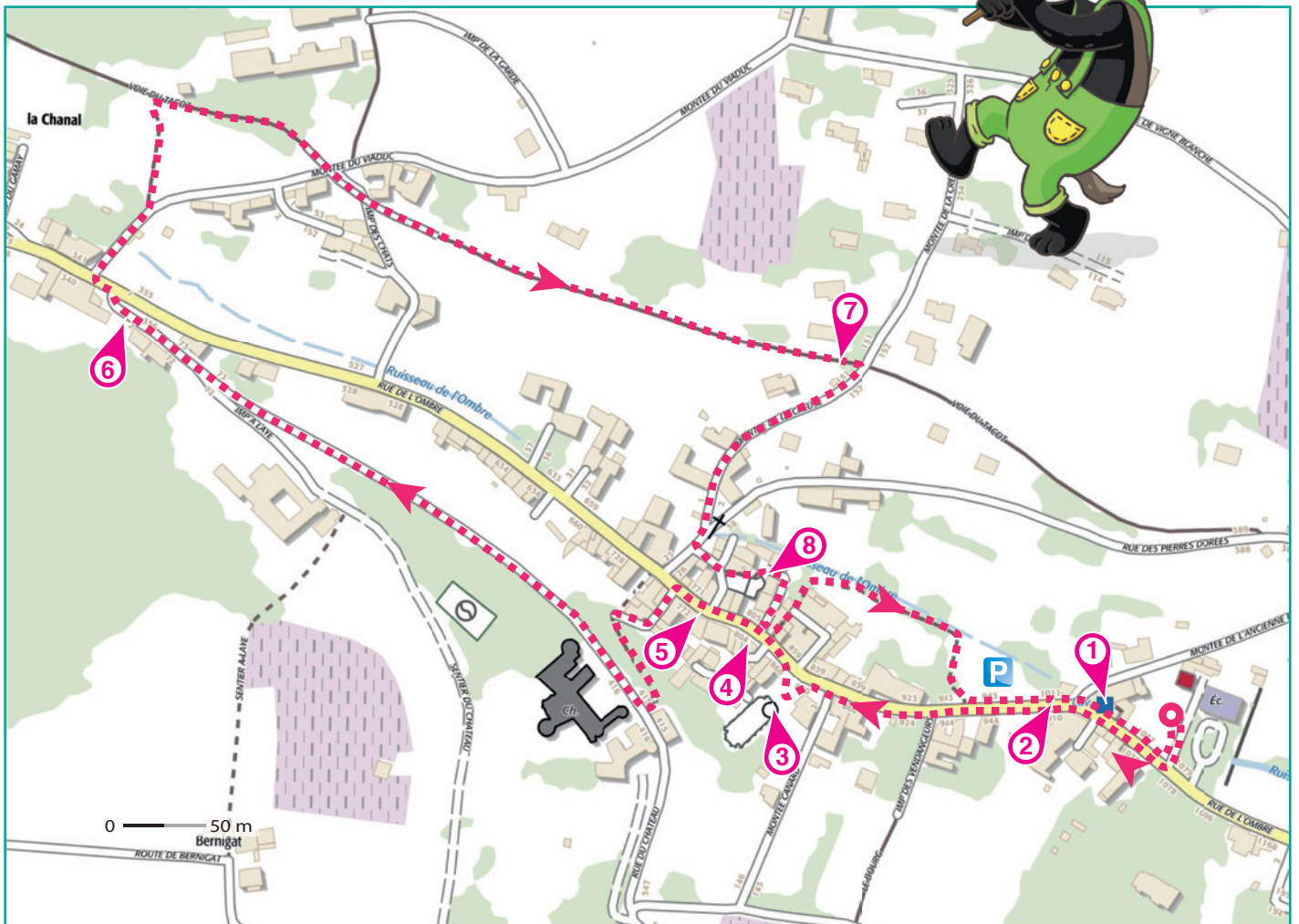
Avec l'aide de l'Inspecteur Rando, sauras-tu retrouver le surnom des habitants de la ville ?



Tu disposes du plan ci-dessous.

À l'emplacement des pastilles numérotées, lis les indications qui te permettront de résoudre l'énigme principale.

À la fin de ta balade, rends-toi sur le site randoland.fr pour vérifier ta réponse.





Pour toutes les activités de cette fiche, reporte dans la grille de bas de page les réponses trouvées en face des nombres correspondants.

1 Le lavoir

Deux amis discutent de l'année présente sur un des piliers du lavoir :

ANDREA: La somme de tous les chiffres qui composent cette année donne 17.

CLARYS: Mais non le résultat est 18.

Reporte dans la grille le prénom de celui qui a la réponse.

Ex. : 1982 → 1 + 9 + 8 + 2 = 20

2 Le panneau de bienvenue

Lis le recensement de 1872 sur le panneau. Dans le cheptel, quel animal était présent 105 fois ?

Reporte dans la grille le nom de cet animal.




3 L'église

Va devant la porte d'entrée de l'église. Sur la gauche, tu peux voir un reste de sculpture. Tu peux deviner un bâton et une gourde. Quel est le troisième objet ?

Inscris ta réponse dans la grille.

4 La tête sculptée

Parmi ces trois photos, laquelle te montre le visage sculpté devant toi ?



MARIE



ALINE



SONIA

Inscris le prénom présent sous la bonne photo dans la grille.

5 La porte du n° 794

Trois amis ont dessiné les formes de tampon présent sur la porte, mais l'un d'eux s'est trompé. Lequel ?



THÉO



MARC



MILO

Reporte son prénom dans la grille.

6 Le viaduc

Quel était le nom de la voie qui passait sur le viaduc ?

Inscris ta réponse dans la grille.

7 Le point de vue

Qui des trois amis a pris en photo le panorama devant toi ?



LOIC



RUDY



YAËL

Note son prénom dans la grille.

8 La chapelle

Quel était le nom de la sainte qui a donné son nom à la chapelle ?

Reporte dans la grille, les lettres qui composent ta réponse, mais dans l'ordre alphabétique, .

Ex. : MARIE → AEIMR

Grille réponse

Circuit n° 6910101M

1 >										
2 >										
3 >										
4 >										
5 >										
6 >										
7 >										
8 >										



Remets en ordre les caractères des cases colorées pour retrouver le surnom des habitants.

Ta réponse :



Jarnioux

ÉNIGME

Martin est parti en vacances à Jarnioux l'été dernier. Il se souvient qu'il avait beaucoup aimé ce petit village. Lors de cette visite, il avait rencontré un jeune touriste qui lui avait conté l'histoire du village. « À l'heure de la constitution des communes, en 1790, Jarnioux devient une section de Ville-sur-Jarnioux. Mais en 1869, Auguste-Véran Guionon décide de faire de Jarnioux une commune indépendante. Il va acheter à la commune, entre 1856 et 1858, une vingtaine d'hectares. Il construit tout d'abord son habitation, le château de Bois-Franc, avant d'équiper le village de bâtiments à usage collectif: le lavoir, la mairie-école puis l'église. » En rentrant chez lui Martin raconte cette histoire à ses amis et souhaite parler du jeune touriste mais ne se souvient plus de son identité. Avec l'aide de l'inspecteur Rando, sauras-tu retrouver comment s'appelle le jeune touriste ?



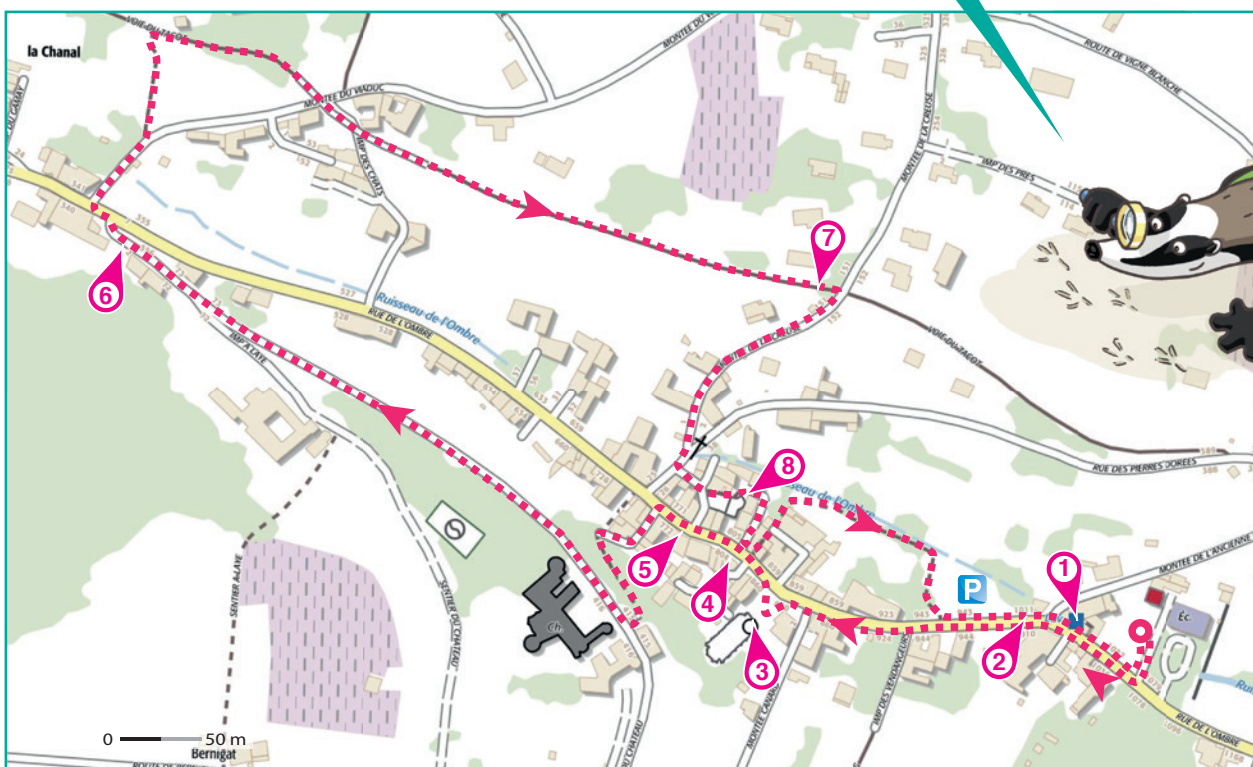
LISTES DE JEUNES TOURISTES

- ▶ **Jules Hule** - né le 7 janvier 1995 à Paris
- ▶ **Ella Lapeche** - née le 15 septembre 1994 à Genève
- ▶ **Sarah Fréchi** - née le 22 juin 1990 à Annecy
- ▶ **Théa Louest** - née le 3 mars 1988 à Marseille
- ▶ **Bernard Tichaut** - né le 26 juillet 2001 à Biarritz
- ▶ **Félicie Tation** - née le 10 décembre 1991 à Toulouse
- ▶ **Pat Réloin** - né le 18 février 1996 à Chambéry
- ▶ **Harry Cobeure** - né le 27 octobre 1997 à Auch
- ▶ **Nordine Ateur** - né le 13 avril 1998 à Dijon

Tu disposes du plan ci-contre.

À l'emplacement des pastilles numérotées, lis les indications qui te permettront de résoudre l'énigme principale.

À la fin de ta balade, rends-toi sur le site randoland.fr pour vérifier ta réponse.





Lors du passage devant chacun des indices lis attentivement les indications fournies. Elles te permettront de résoudre l'énigme posée au verso de cette page.

1 Le lavoir

Quelle est l'année inscrite sur un des piliers du lavoir ? Fais la somme du chiffre des centaines et des unités.

Ex. : 1865 $\rightarrow 8 + 5 = 13$

Le jour de naissance d'un seul des touristes est égal à ta réponse. Malheureusement ce n'est pas lui que tu recherches, tu peux le rayer de ta liste !

2 Le panneau de bienvenue

Lis le panneau et trouve l'année de décès d'Auguste GUINON.

Un seul des jeunes touristes est né exactement 100 ans après ta réponse. Raye-le de ta liste !



3 L'église

Va devant la porte d'entrée de l'église. Sur la gauche tu peux voir un reste de sculpture. Tu peux deviner un bâton et une gourde. Quel est le troisième objet ?

L'initiale du prénom d'un seul des jeunes touristes est la même que celle de ta réponse. Supprime ce touriste de ta liste !

4 La tête sculptée


Parmi ces trois photos, laquelle te montre le visage sculpté devant toi ?



AUCH



CHAMBÉRY



ANNECY

Un seul des jeunes touristes est né dans la ville présente sous la bonne photo. Ce n'est toujours pas celui que tu recherches !

5 La porte du n° 794

Trois amis ont dessiné les formes de tampon présent sur la porte, mais l'un d'eux s'est trompé. Lequel ?



CAROLE



ALEX



RÉMI

L'initiale du nom d'un seul des jeunes touristes est la même que l'initiale de celui qui s'est trompé. Ce n'est encore pas le touriste recherché !


6 Le viaduc

Combien comptes-tu d'arches sur le viaduc ? Lis le panneau pour en être sûr !

Un seul des jeunes touristes est né un jour inférieur à ta réponse. Raye-le de ta liste !

7 Le point de vue

Parmi ces trois photos, laquelle correspond au panorama devant toi ?

 $(4 \times 3) - 3$  $(2 \times 3) + 4$  $(2 \times 3) - 5$

Un seul des jeunes touristes est né le mois correspondant à la réponse notée sous la bonne photo. Supprime-le de ta liste !

Ex. : $(2 \times 2) + 1 \rightarrow 5 = \text{MAI}$

8 La chapelle

Trouve en quelle année la chapelle devint église paroissiale. Fais la somme de tous les chiffres qui composent cette année.

Ex. : 1712 $\rightarrow 1 + 7 + 1 + 2 = 11$

Le jour de naissance d'un seul des touristes est supérieur à ta réponse. Hélas, ce n'est toujours pas le touriste recherché, barre-le de ta liste !

Tu devrais avoir retrouvé le nom du jeune touriste.

Circuit n° 6910101G

Ta réponse: