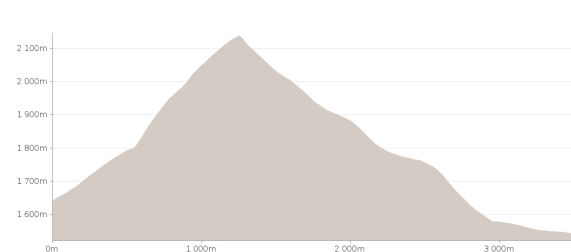
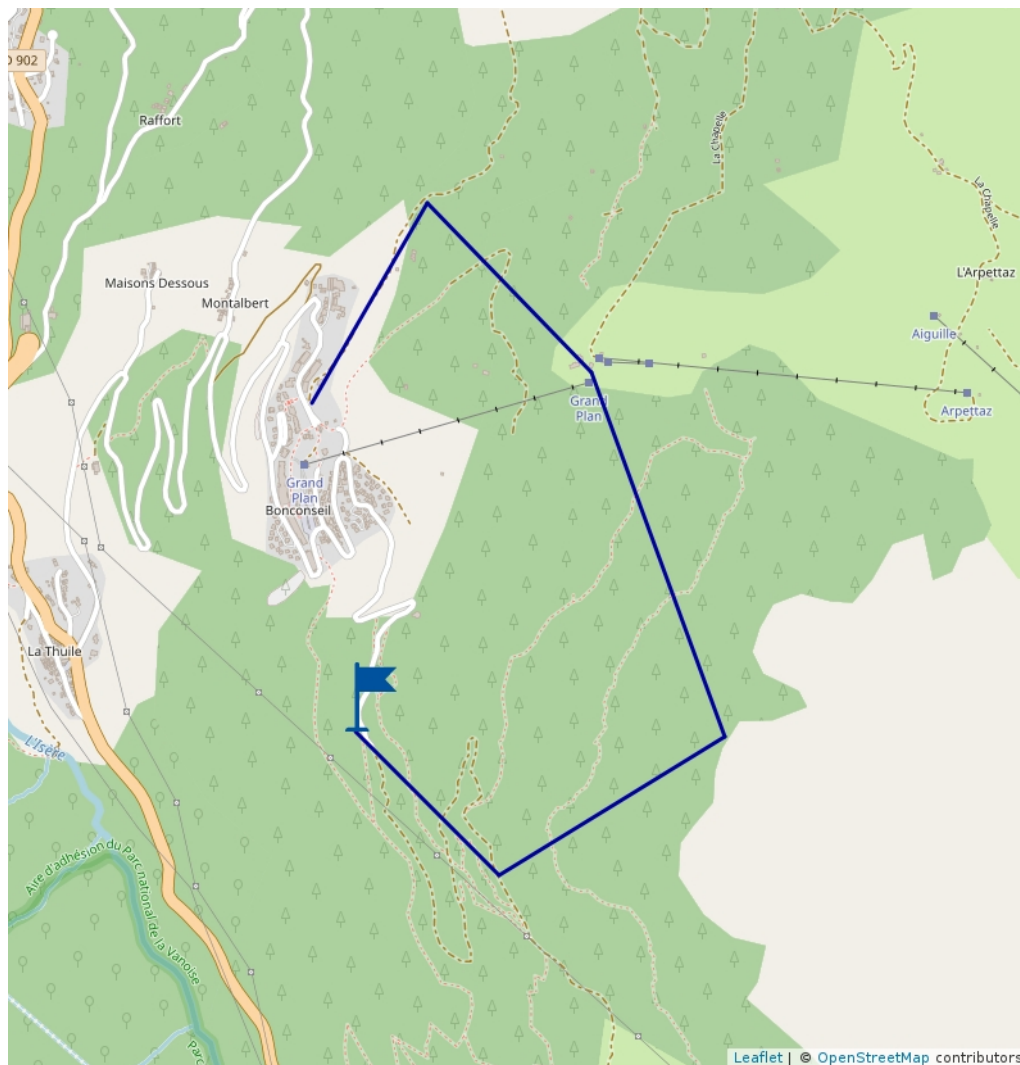








Boucle de Plan Bois

Proposé par :
info40

"Ce PDF a été généré à partir de Cirkwi, la plateforme de partage
d'activités touristiques qui vous fait voyager"

www.cirkwi.com/circuit/109979



 3.45 km
Raquette : 4h0 
 maxi 2136 m  497 m
 mini 1531 m  -605 m

Suivre le fléchage bleu. Départ en haut de la station, suivre "Bonconseil dessus". Chemin en forêt. Arrivée en dessous du plateau de Plan Bois. Possibilité de s'arrêter aux restaurants Les Brevettes ou Chez Léon pour une pause. Puis prendre le chemin forestier situé qui passe à côté du chalet en pierre ou sont garés les dameuses, redescende en forêt puis à travers prés et rejoindre le chemin du Planay. Arrivée vers la chapelle St Germain.





Anne Marmottan