




Pour en profiter pleinement et découvrir tous les secrets du domaine, venez rencontrer les guides qui font vivre le VTT à La Grave

 - <http://bikelagrave.com/>

VOUS ÊTES SUR UN DOMAINE ENDURO / FREERIDE

➔ Les VTT ne sont pas prioritaires.

The MTB are not priority

➔ Nous partageons le domaine avec les piétons, les animaux (vaches, moutons) Merci de les respecter.

We share the tracks with the pedestrians and the animals (cows and sheeps). Thanks for respecting them.

➔ Important : pensez à refermer les clotures après votre passage

Important close the gates after passing



HORAIRES DES TÉLÉPHÉRIQUES

Haute saison

- 1^{ère} montée à 8h30.
- Fonctionnement de 8h30 jusqu'à 15h45.
- Dernière descente de 3200 m à 16h45


Basse saison

- 1^{ère} montée à 8h30.
- Fonctionnement continu de 10h30 jusqu'à 15h45.
- Dernière descente de 3200m à 16h30.

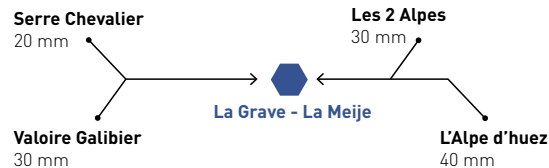
Infos téléphériques

04 76 79 91 09 - <https://la-grave.com/>

 > La Grave freeride VTT - MTB



Création, entretien, nettoyage, les plus beaux chemins du domaines de La Grave sont soignés par Alpes Chemins.



TELEPHERIQUES la Grave



PLAN VTT

MTB MAP

COMMENCAL hope

1 2 3 4 5 6 7 8 9 10

La Meije
3983m

DEPUIS LA GARE PEYROU D'AMONT

DÉNIVELÉ - 1000 M

AVAG One / 4,8 km




Chavala / 5,4 km

Desoutter / 5,2 km

Vallons / 4,8 km

Cote Fine / 5,8 km

LÉGENDE

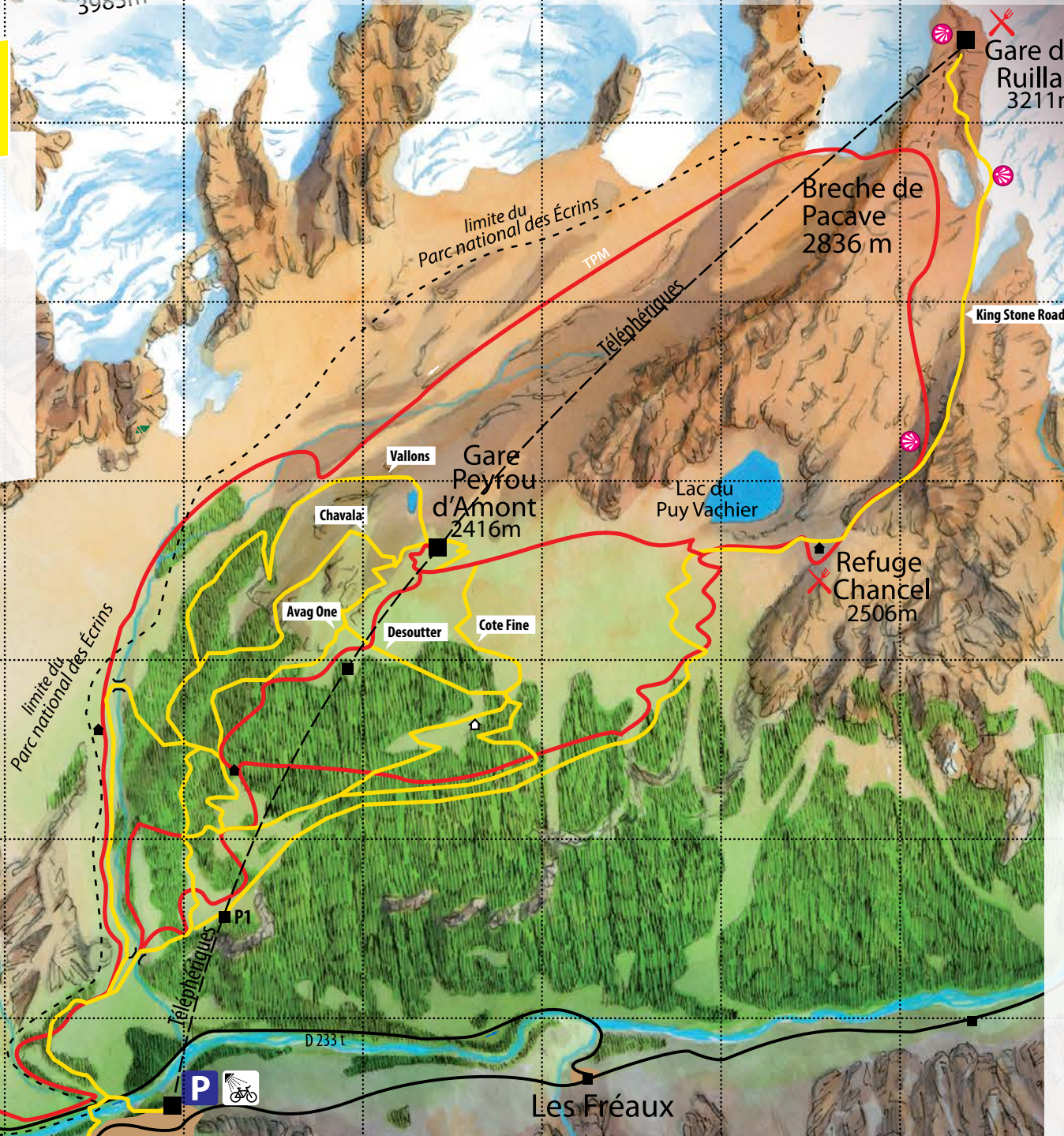
-  Sentiers piétons
Pedestrian trails
-  Sentiers VTT
MTB Trails
-  Point de vue
Viewpoint

DEPUIS LA GARE DES RUILANS

DÉNIVELÉ - 1800 M

King Stone Road / 8,3 km

A
B
C
D
E
F
G



Nos partenaires / Our partners

