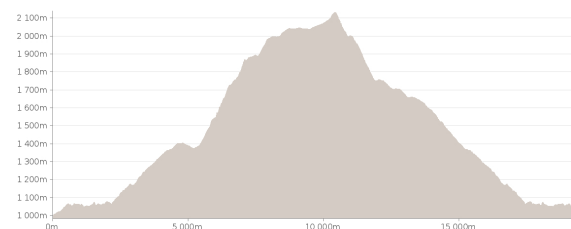
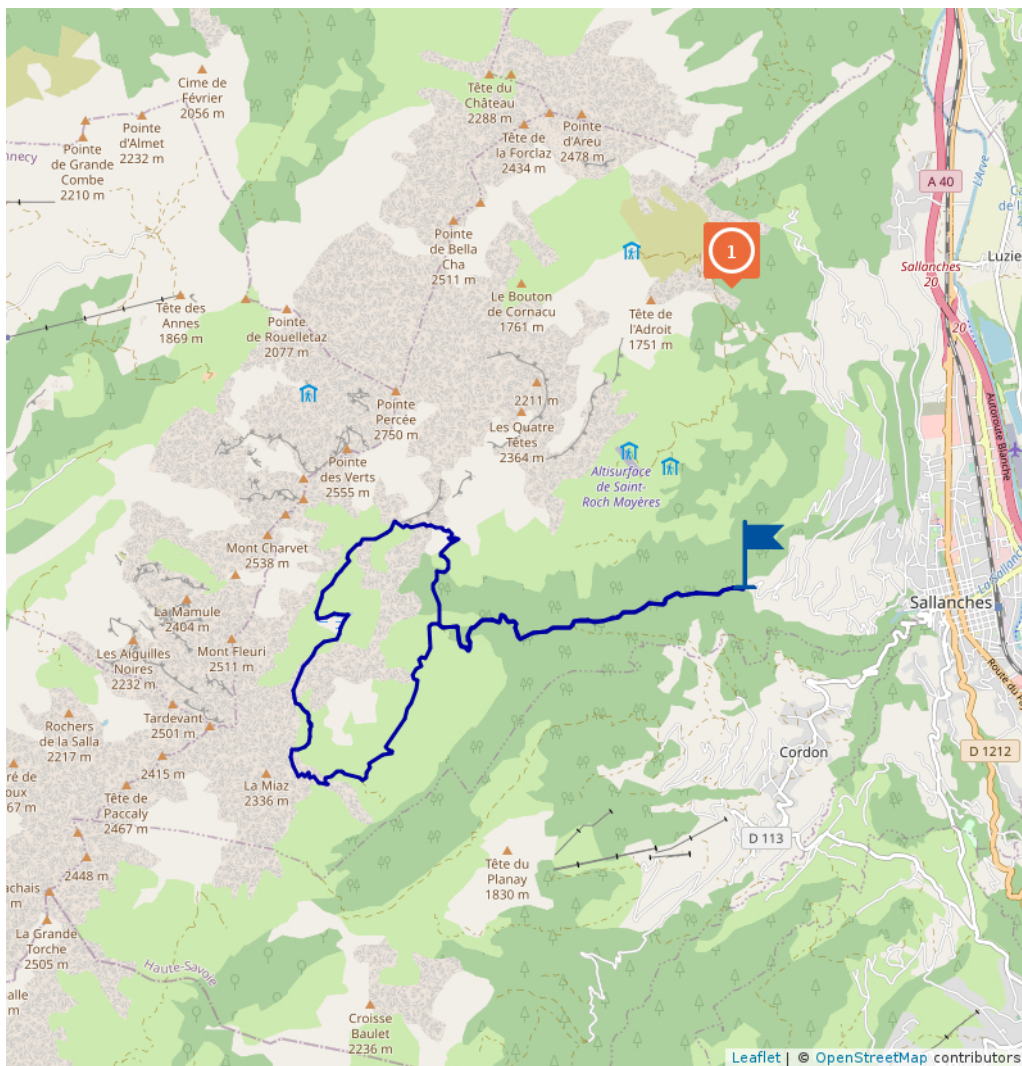



# Sentier pédestre : la Gouille des Fours

Proposé par :  
**Sallanches Tourisme**

"Ce PDF a été généré à partir de Cirkwi, la plateforme de partage  
d'activités touristiques qui vous fait voyager"


[www.cirkwi.com/circuit/46714](http://www.cirkwi.com/circuit/46714)



 17.70 km

Marche



 maxi 2129 m

 1326 m

 mini 994 m

 -1326 m

Magnifique combe surplombant Sallanches, son fameux petit étang au centre est la source de nombreuses légendes. Accès difficile, pierrier très exposé, déconseillé aux familles ou non experts. Attention neige parfois très présente au sommet, même en juin.

Départ : Parking de Lintre, Phiterne

1. Suivez le chemin carrossable qui mène au Pont de la Flée, sur environ 2 km dont le dénivelé est quasi nul (100 m).
2. au moment de la bifurcation, prenez le sentier qui descend sur la gauche, puis après un 1er petit pont vous arrivez au 2ème qui est le Pont de la

Ce circuit est composé de  
**1 point d'intérêt**

Cet itinéraire vous est fourni à titre indicatif. Cirkwi ne certifie pas la fiabilité des informations contenues dans les textes, cartes ou photos de cet itinéraire. Retrouvez plus d'infos sur [www.cirkwi.com](http://www.cirkwi.com)



Mise à jour le 05/06/20 par Sallanches Tourisme et généré par [www.cirkwi.com](http://www.cirkwi.com)

Flée qui enjambe le magnifique Torrent des Fours. Vue assez vertigineuse.

- Après le pont, la montée devient plus raide, cette partie est assez longue, mais un peu ombragée lorsqu'il fait chaud.
- On découvre tout le long de ce sentier de très beaux torrents de montagne tout aussi magnifiques les uns que les autres.
- Après quelques virages vous passerez le chalet de la Charmette. Un peu plus loin un autre chalet sur la gauche, au loin une croix, et vous arriverez dans les alpages où se trouve la fameuse Pierre Fendue.
- Continuez derrière et à droite de la Pierre Fendue, puis traverser le petit pont passant sur le torrent de la cascade des Fours.
- Bifurquez ensuite sur la gauche sur un sentier très escarpé qui monte le long de la cascade des Fours. Ce sentier peut être glissant et n'est pas recommandé à des familles ou personnes peu expérimentées.
- Après une longue marche dans la combe qui est très verte, mais qui peut toutefois avoir encore quelques névés, même en juin, vous arriverez à la fameuse Gouille des Fours, étang très connu des Sallanchards.
- Pour la vue, rejoindre la Tête du Gréppon (attention très vertigineux) et pour le bivouac ou la sieste, ce ne sont pas les endroits qui manquent ! (... une fois les moutons du coin partis).
- Après une pause contemplative, le retour se fera en boucle afin d'éviter de prendre cet itinéraire de montée un peu plus risqué à la descente.
- Poursuivez donc dans la combe en suivant le petit ruisseau pour gagner après une courte montée le Col de Portette, où l'on peut, avec un peu de chance, admirer les gypaètes.
- Puisqu'il faut bien redescendre un jour, amorcez le retour par le sentier sous le Col de Portette, et après les raides lacets, rejoignez le chemin 4x4 et continuez à gauche par l'Alpage des Freddy's jusqu'aux Chalets de Cœur.
- Rejoignez ensuite la Pierre Fendue, puis l'itinéraire emprunté à la montée jusqu'au point de départ.

#### Contact :

Téléphone : 04 50 58 04 25

Email : [tourisme@sallanches.com](mailto:tourisme@sallanches.com)

Site web : <http://www.sallanches.com>

#### Période d'ouverture :

Du 15/05 au 15/10.

Selon conditions météorologiques et enneigement.

#### Bons Plans :

On peut apercevoir des chamois et des bouquetins aux jumelles.

#### Plus d'informations :

<https://base.apidae-tourisme.com/objet-touristique/662586/>

#### Conditions d'accueil des animaux :

tenir les chiens en laisse à partir de pierre fendue à cause des troupeaux et faune sauvage ; attention sentier escarpé pour aller à la Gouille des Fours.




1

## Combe des Fours, Chalets de Cœur 74700 SALLANCHES

Point d'intérêt naturel

# La Cascade des Fours

Très belle cascade de montagne.  
Massif des Aravis.



#### Période d'ouverture :

Du 15/04 au 15/11.

Sous réserve des conditions d'enneigement et météorologiques. Se renseigner auprès de l'office de tourisme.

#### Plus d'informations :

<https://base.apidae-tourisme.com/objet-touristique/44560/>

#### Contact :

Téléphone : 04 50 58 04 25

Email : [tourisme@sallanches.com](mailto:tourisme@sallanches.com)

Site web : <http://www.sallanches.com>

