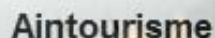




l'Ain
Mon luxe au naturel



Aintourisme



34 rue general delestraint - CS
90078
01002 Bourg en bresse
Tel: 0474323130
www.ain-tourisme.com

L'Ain : mille prétextes pour mieux randonner ! L'Ain est multiple. Plusieurs paysages et autant d'univers qui ne se ressemblent pas le composent. Pourtant, c'est à travers quatre territoires presque homogènes que l'on peut « randonner » de plusieurs façons, il y aura toujours une bonne idée à votre portée ... tout simplement.

Montagnes du Jura
Surprises

l'ain
Conseil général

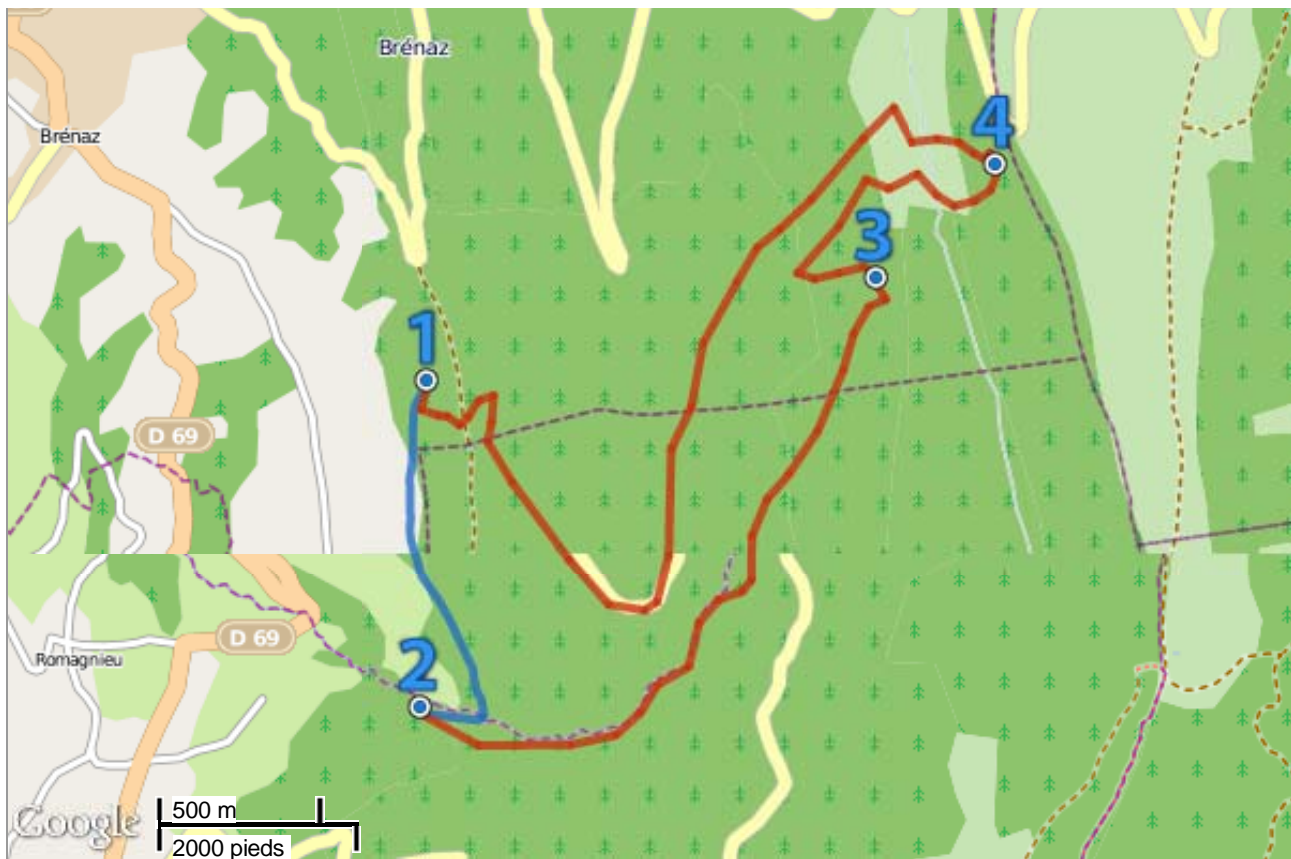


Circuit des Chartreux des Arvières



8.3 km
Sportif

Le site de l'ancienne chartreuse d'Arvières héberge un jardin ethnobotanique et domaine de la région. Profitez de son vaste panorama sur le Valromey et le pays du Bugéy. Lien vers le topo guide : <http://www.ain-ffrandopedestre.com/la-librairie/les-alpes-du-forez-au-diois> Crédits photos : Philippe Vogel



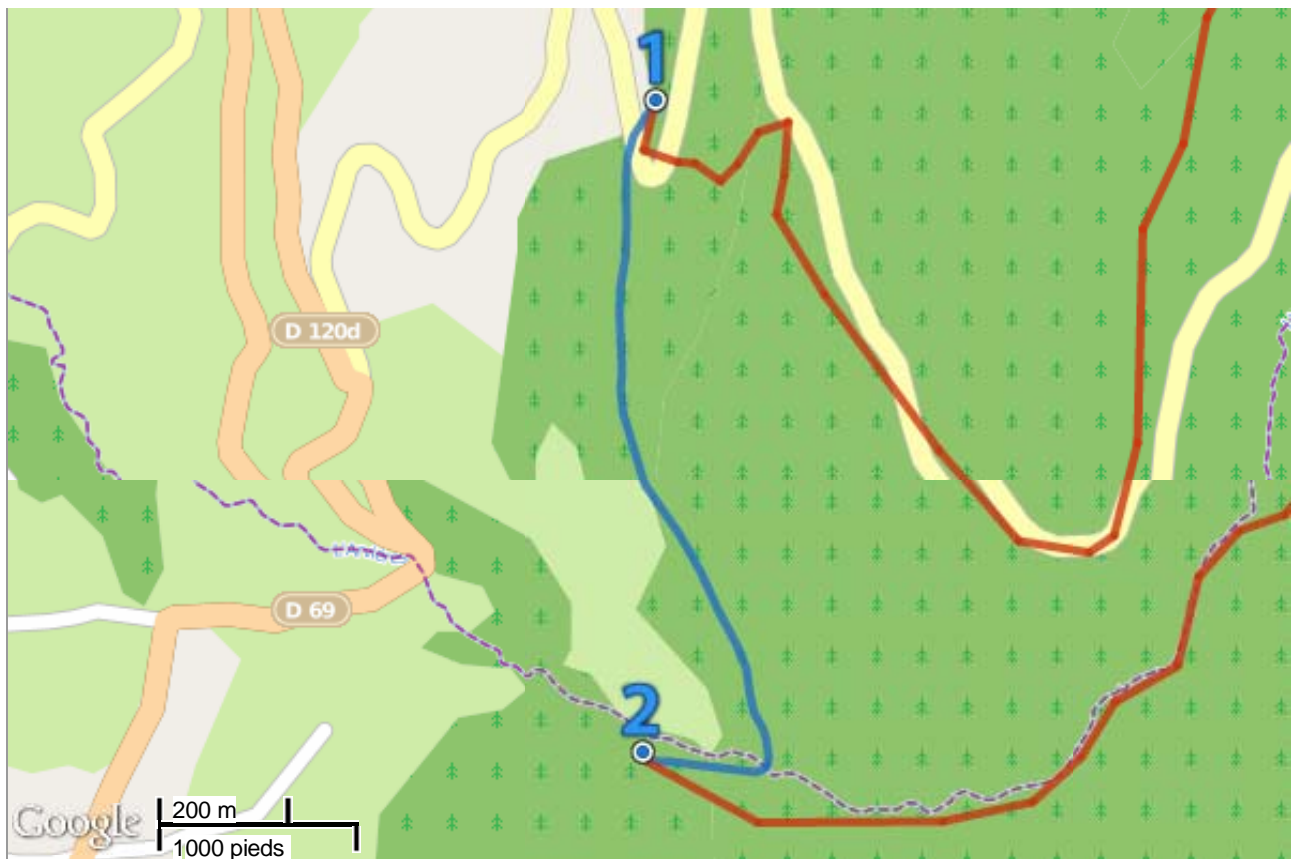
1 km
0

Départ

Départ du parking du lacet de la D 120, à 1 km à l'est du village (200 m après le hameau de Bordèzes). Prendre le chemin à droite dans le lacet (GRP® Balcon du Valromey). Descendre à flanc par le chemin de droite, franchir le pont du Faon et arriver à une intersection (690 m).



D120, 01260 Lochieu, France

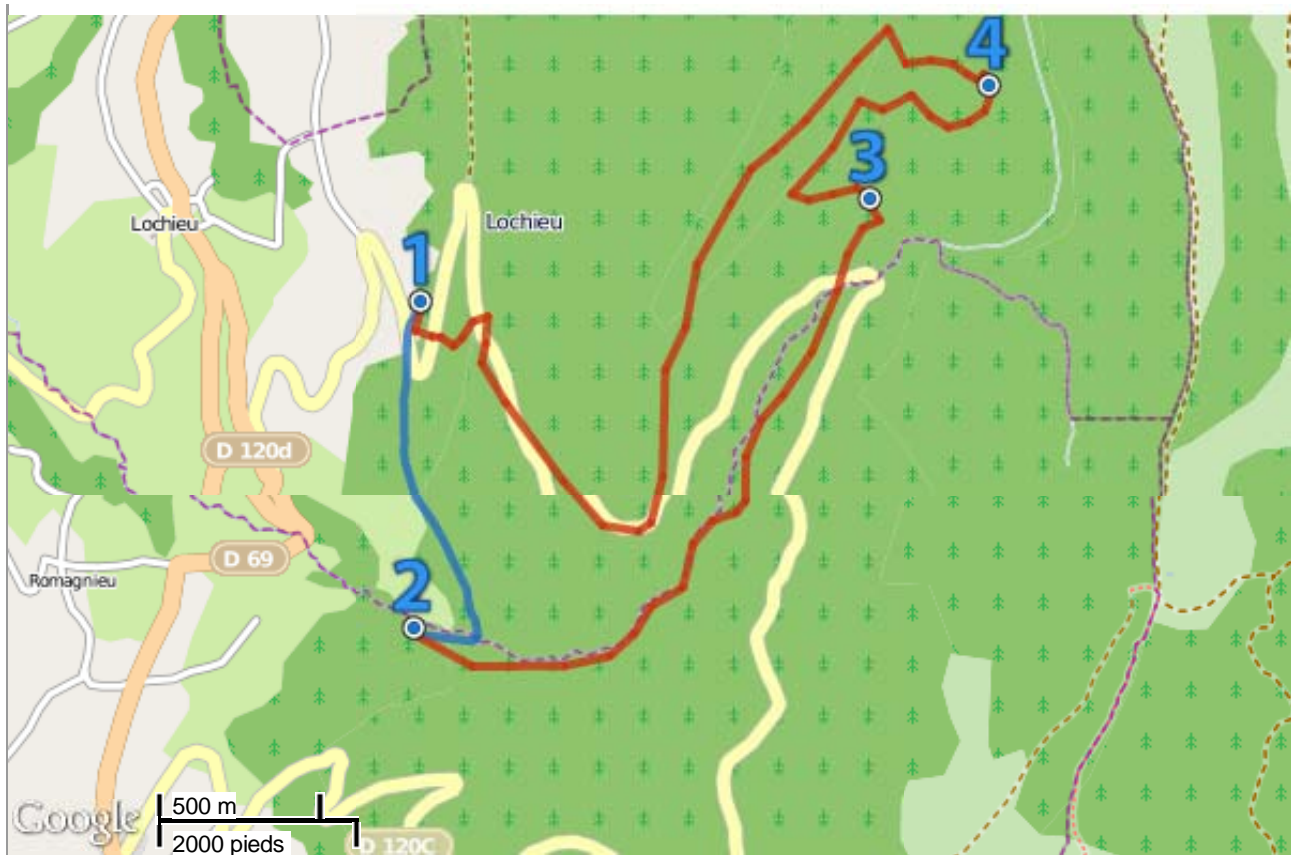


2 km
1.3

Monter par le chemin à gauche (sapinière à buis). Il s'élève le long de la gorge creusée par le ruisseau d'Arvières (attention : plusieurs passages nécessitent beaucoup de prudence) jusqu'à la route (grotte de Saint-Arthaud). Suivre la D 120 à gauche sur 250 m et franchir le pont sur le ruisseau d'Arvières (960 m).



La Rivoire, 01260 Lochieu, France



3 km
3.6

Gravir le sentier à droite, le chemin à droite, puis encore le sentier à droite pour parvenir au site de l'ancienne chartreuse d'Arvières (1 176 m). Crédits photos : Arthaud-Barjeron



D120, 01260 Lochieu, France



4

km
4.8

Emprunter à gauche l'allée de tilleuls, puis continuer à flanc par le chemin des Rochers-Blancs. Prendre la D 120 à droite sur 50 m, descendre à flanc par le sentier à gauche et poursuivre par une piste forestière, toujours à flanc, puis plus droit dans la pente, par le chemin qui ramène au point de départ.



D120, 01260 Virieu-le-Petit, France

Cet itinéraire vous est fourni à titre informatif. Circuits-de-France ne certifie pas la fiabilité des informations contenues dans les textes, cartes ou photos de cet itinéraire. Nous vous conseillons de vérifier ces informations avant votre voyage. N'hésitez pas à nous contacter ou à contacter l'auteur pour en savoir plus. Pour plus d'informations sur les données publiées sur ce site, reportez-vous aux conditions d'utilisation de www.circuits-de-france.com