

APPLICATION TRACES ALPINES




L'application gratuite pour pratiquer la randonnée géoguidée !



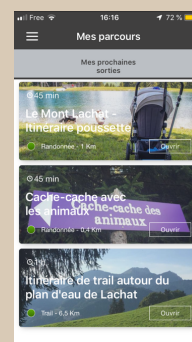
1

Téléchargez l'application gratuitement sur l'App Store ou sur Google Play



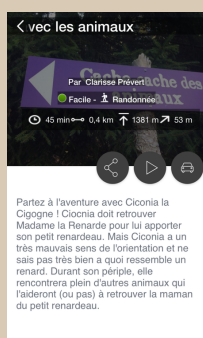
2

Arrivez sur la page d'accueil, sélectionnez le territoire Val d'Arly



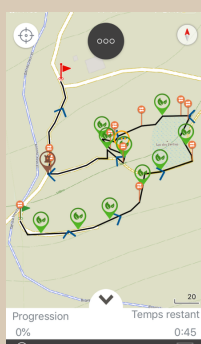
3

Une liste avec les différents itinéraires et parcours vous est proposée, choisissez et cliquez sur le parcours souhaité




4

Une fois sur le parcours sélectionné, cliquez sur la flèche de téléchargement



5

Le tracé de votre parcours apparaît avec les différents points d'intérêts



6

Vous pouvez maintenant partir à l'aventure !